

AJUNTAMENT DE PALAFRUGELL

Edicte d'aprovació del Plec de condicions, del Plec de prescripcions tècniques i de la convocatòria per a l'atorgament de l'autorització i explotació d'un servei de camp de boies de fondeig destinades a lloguer a la zona de domini públic marítim terrestre (DPMT) a la platja del Canadell del municipi de Palafrugell (Exp 7/2025 de licitacions administratives)

La Junta de Govern Local, en sessió de 13 de febrer de 2025, d'acord amb el que disposen els articles 53.1 i 74.3 i 75.1 de la Llei 22/1988, 28 juliol, de Costes, i 113, 155.1 i 158 del Reial decret 876/2014, de 10 d'octubre, pel qual s'aprova el Reglament General de la Llei de Costes, va acordar:

Primer. Ratificar la Resolució d'Alcaldia núm. 2025/332, de data 7 de febrer de 2025, per la qual s'incoa expedient de licitació núm. 7/2025 de licitacions administratives.

Segon. Aprovar l'expedient 7/2025 de licitacions administratives per a l'atorgament, mitjançant concurs públic, per l'atorgament de l'autorització i l'explotació d'un servei de camp de boies de fondeig destinades a lloguer a la zona de domini públic marítim terrestre (DPMT) a la platja del Canadell del municipi de Palafrugell, previstos en el Pla d'Usos i Serveis de Temporada de la Platja per a l'any 2025.

Tercer. Aprovar el "Plec de condicions per a l'atorgament de l'autorització i explotació d'un servei de camp de boies de fondeig destinades a lloguer a la zona de domini públic marítim terrestre (DPMT) a la platja del Canadell"; el "Plec de prescripcions tècniques que regeixen per l'atorgament de l'autorització i l'explotació d'un servei de camp de boies de fondeig destinades a lloguer a la zona de domini públic marítim terrestre (DPMT) a la Platja del Canadell del municipi de Palafrugell, 2025" i els seus annexos. L'acord d'aprovació té la consideració d'acte administratiu de tràmit qualificat i, com a tal, podrà ser objecte de recurs administratiu potestatiu de reposició i/o recurs

Quart. sotmetre a informació pública el Plec de condicions i el Plec de prescripcions tècniques per un termini de vint (20) dies hàbils, mitjançant anunci publicat en el BOP de Girona, a l'eTauler i al Perfil del contractant, període durant el qual les persones interessades podran presentar les reclamacions i/o al·legacions que estimin oportunes. En cas de no presentar-se reclamacions o suggeriments en l'esmentat termini, es consideraran aprovats definitivament sense necessitat d'acord exprés, d'acord amb els articles 152.8 del Reial decret 876/2014, de 10 d'octubre, pel qual s'aprova el Reglament General de la Llei de Costes i l'article 27.3 de la Llei 8/2020, del 30 de juliol, de protecció i ordenació del litoral.

Cinquè. Aprovar la convocatòria del procediment per a l'atorgament de l'autorització i explotació d'un servei de camp de boies de fondeig destinades a lloguer a la zona de domini públic marítim terrestre (DPMT) a la platja del Canadell, atorgant el termini de quinze (15) dies naturals per a la presentació de les propostes, si bé l'anunci de licitació s'haurà d'ajornar fins que hagi transcorregut el termini d'informació pública sense reclamacions ni al·legacions, o fins a la resolució d'aquestes.

Sisè. Condicionar l'eficàcia de l'atorgament de l'autorització per a l'ocupació i explotació de serveis de temporada a les platges i zones marítim-terrestres del terme municipal de Palafrugell



ajuntament de palafrugell

a l'autorització anual pet part de la Direcció General de Polítiques Ambientals i Medi Natural del Departament d'Acció Climàtica, Alimentació i Agenda Rural de la Generalitat de Catalunya.


Setè. Comunicar aquest acord a les àrees de Qualitat Urbana, Contractació Pública i d'Intervenció als efectes que resultin oportuns.

En el tràmit d'informació pública el Plec de condicions i el Plec de prescripcions tècniques restaran exposats a la seu electrònica de l'Ajuntament i podran ser consultats a través del següents enllaç: <https://seu.palafrugell.cat/informacio-municipal/expedients-en-informacio-publica>

Finalitzat aquest termini d'informació pública, i en cas de no presentar-se reclamacions ni al·legacions, es consideraran aprovats definitivament sense necessitat d'acord exprés i les persones interessades disposaran de quinze (15) dies naturals per presentar les seves propostes. En el supòsit de presentar-se al·legacions o reclamacions, l'anunci de licitació s'haurà d'ajornar fins a la resolució d'aquestes, moment en el qual es publicarà el corresponent termini per a la presentació de les propostes en el BOP de Girona.

L'Alcaldessa,

DOCUMENT Decisió - Plec de clàusules: PCAP	IDENTIFICADORS	
ALTRES DADES Codi per a validació: IZ6QW-9ATJV-2UQPH Data d'emissió: 14 de 2 Febrer de 2025 a les 11:36:22 Pàgina 1 de 2 34	SIGNATURES El documento ha sido _2 firmado_2 por _2 : 1.- Secretari/a de l'AJUNTAMENT DE PALAFRUGELL. Signat 14/02/2025 10:17	ESTAT SIGNAT 14/02/2025 10:17




Aquesta és una còpia impresa del document electrònic (Ref.: 2157634 IZ6QW-9ATJV-2UQPH 6569A10C9C2FC29066CC2DD0B09058D1B564BFD) generada amb l'aplicació informàtica Firmadoc. El document està SIGNAT. Mitjançant el codi de verificació pot comprovar la validesa de la signatura electrònica dels documents signats en l'adreça web: https://seu.palafrugell.cat



PLEC DE CONDICIONS PER A L'ATORGAMENT DE L'AUTORITZACIÓ I EXPLOTACIÓ D'UN SERVEI DE CAMP DE BOIES DE FONDEIG DESTINADES A LLOGUER A LA ZONA DE DOMINI PÚBLIC MARÍTIM TERRESTRE (DPMT) A LA PLATJA DEL CANADELL

ÍNDEX	
<u>QUADRE RESUM</u>	3
<u>CAPÍTOL I. REGIM GENERAL</u>	10
<u>1. Objecte de l'oferta pública</u>	10
<u>2. Necessitat i finalitat a satisfer</u>	10
<u>3. Naturalesa jurídica</u>	10
<u>4. Règim jurídic.</u>	11
<u>5. Mitjans de comunicació electrònics</u>	12
<u>6.. Durada de l'autorització i renovació</u>	14
<u>CAPÍTOL II. RÈGIM ECONÒMIC DE LES AUTORITZACIONS</u>	14
<u>7. Cànon aplicable</u>	14
<u>8. Risc i ventura</u>	14
<u>9. Fiança i forma de constitució</u>	15
<u>10. Capacitat per participar en el concurs i ser adjudicatari</u>	16
<u>11. Requisits de solvència econòmica i tècnica i/o professional</u>	17
<u>CAPÍTOL III. DISPOSICIONS RELATIVES AL PROCEDIMENT D'ADJUDICACIÓ</u>	18
<u>12. Presentació de documentació i de proposicions</u>	18
<u>13. Contingut del sobre únic</u>	21
<u>14. Mesa de valoració</u>	23
<u>15. Procediment de qualificació de la documentació i valoració de les ofertes</u>	24
<u>16. Requeriment de documentació previ a l'adjudicació</u>	25
<u>17. Decisió de no adjudicar o desistir</u>	27
<u>18. Adjudicació i formalització de l'autorització</u>	27
<u>CAPÍTOL IV. RELACIÓ ENTRE L'AJUNTAMENT I L'ADJUDICATARI. DRETS I OBLIGACIONS</u>	28
<u>19. Drets de l'Ajuntament</u>	28
<u>20. Drets específics de l'adjudicatari de l'autorització</u>	28
<u>21. Obligacions generals de l'adjudicatari de l'autorització</u>	28
<u>CAPÍTOL V. RÈGIM SANCIONADOR</u>	30
<u>22. Incompliments i penalitats</u>	30

DOCUMENT Decisió - Plec de clàusules: PCAP	IDENTIFICADORS
ALTRES DADES Codi per a validació: IZ6QW-9ATJV-2UQPH Data d'emissió: 14 de _2 Febrer de _2 2025 a les 11:36:22 Pàgina 2 de _2 34	SIGNATURES El documento ha sido _2 firmado_2 por _2 : 1.- Secretari/a de l'AJUNTAMENT DE PALAFRUGELL. Signat 14/02/2025 10:17
	ESTAT SIGNAT 14/02/2025 10:17



Aquesta és una còpia impresa del document electrònic (Ref.: 2157634 IZ6QW-9ATJV-2UQPH 6569A10C9C2FC29066CC2DD0B09058D1B564BFD) generada amb l'aplicació informàtica Firmadoc. El document està SIGNAT. Mitjançant el codi de verificació pot comprovar la validesa de la signatura electrònica dels documents signats en l'adreça web: <https://seu.palafrugell.cat>



<u>DISPOSICIONS RELATIVES A MODIFICACIÓ, CESSIÓ I SUBCONTRACTACIÓ</u>	32
<u>23. Modificació</u>	32
<u>24. Cessió.</u>	32
<u>25. Subcontractació</u>	32
<u>26. Extinció i caducitat.</u>	32
<u>27. Prerrogatives, jurisdicció i règim de recursos</u>	33
<u>DISPOSICIONS FINALS.</u>	33
<u>Tràmit d'informació pública</u>	33
<u>Consultes i aclariments</u>	34

DOCUMENT Decisió - Plec de clàusules: PCAP	IDENTIFICADORS	
ALTRES DADES Codi per a validació: IZ6QW-9ATJV-2UQPH Data d'emissió: 14 de 2 Febrer de 2025 a les 11:36:22 Pàgina 3 de 234	SIGNATURES El documento ha sido _2 firmado_2 por _2 : 1.- Secretari/a de l'AJUNTAMENT DE PALAFRUGELL. Signat 14/02/2025 10:17	ESTAT SIGNAT 14/02/2025 10:17



QUADRE RESUM

A. Autorització objecte d'adjudicació:

Constitueix l'objecte d'aquest Plec de condicions fixar les condicions del concurs per a l'atorgament de l'autorització per a l'explotació del servei nàutic a motor de temporada, (servei CB5 camp de boies de fondeig destinades a lloguer, a les platges i zones en domini públic marítim-terrestre del terme municipal de Palafrugell, previstos en el Pla d'Usos i Serveis de Temporada de la Platja per a l'any 2025, en règim de concurrència competitiva, tal i com així es disposa als articles 53, 74 i 75 de la Llei de Costes, articles 113.6, 155.1 i 158.1 del Reglament General de la Llei de Costes i a l'article 20.2 de la Llei 8/2020, de 30 de juliol, de protecció i ordenació del litoral.

L'autorització permet al seu titular utilitzar l'espai per instal·lar i explotar el servei de temporada, d'acord amb les condicions establertes en el Plec de prescripcions tècniques (PPT), els plànols que s'acompanyen, les que es deriven de la Resolució d'autorització de l'ocupació corresponent a la distribució aprovada dels serveis de temporada en domini públic marítim-terrestre i, en el seu cas, en zona de servitud de protecció, de la Direcció General de Polítiques del Litoral del Departament de Territori, Habitatge i Transició Ecològica de la Generalitat de Catalunya. En el cas específic dels usos aquàtics, també s'hauran d'ajustar a allò establert a l'informe de Capitania Marítima de Palamós.

El lot objecte en concurs és el següent:


	CAMP DE BOIES DE FONDEIG
Ubicació	PLATJA DEL CANADELL
Codi	CB5
Objecte	Lot format per 173 uts de boies de lloguer de fondeig per a embarcacions d'esbarjo, 4ut de boies de fondeig per a embarcacions de servei (no subjectes a cànon), 1ut de boia per al servei de socorrisme (no subjecte a cànon) i una plataforma de 8 m ² o pantalà flotant per a desembarcar (PF2)

Divisió en lots: Es tracta d'una sola autorització i un sol lot, degut a la naturalesa de l'autorització, seguint els següents criteris:


- Àmbit geogràfic: Platja del Canadell
- Equilibri econòmic de l'explotació i promoció de la diversitat: Es dimensiona amb envergadura suficient perquè sigui rendible econòmicament.

B. Durada de l'autorització i renovació

B1. Condició suspensiva. L'eficàcia de l'adjudicació quedarà condicionada de manera suspensiva a l'autorització anual per part de la Direcció General de Polítiques Ambientals i Medi Natural del Departament d'Acció Climàtica, Alimentació i Agenda Rural de la Generalitat de Catalunya per a l'explotació dels esmentats serveis a l'Ajuntament de Palafrugell, atès que el Reial decret 1404/2007, de 29 d'octubre, de traspàs de funcions i serveis de l'Administració de l'Estat a la



DOCUMENT Decisió - Plec de clàusules: PCAP	IDENTIFICADORS	
ALTRES DADES Codi per a validació: IZ6QW-9ATJV-2UQPH Data d'emissió: 14 de 2 Febrer de 2025 a les 11:36:22 Pàgina 4 de 234	SIGNATURES El documento ha sido _2 firmado_2 por _2 : 1.- Secretari/a de l'AJUNTAMENT DE PALAFRUGELL. Signat 14/02/2025 10:17	ESTAT SIGNAT 14/02/2025 10:17



Aquesta és una còpia impresa del document electrònic (Ref.: 2157634 IZ6QW-9ATJV-2UQPH 6569A10C9C2FC29066CC2DD0B09058D1B564BFD) generada amb l'aplicació informàtica Firmadoc. El document està SIGNAT. Mitjançant el codi de verificació pot comprovar la validesa de la signatura electrònica dels documents signats en l'adreça web: https://seu.palafrugell.cat



Generalitat de Catalunya en matèria d'ordenació i gestió del litoral, atribueix competència a la Generalitat per a la gestió i atorgament de les autoritzacions d'usos de temporada a les platges i al mar territorial. Si resolucions d'instàncies superiors no permetessin l'expedició de l'autorització municipal per algun dels serveis previstos, qui en resulti adjudicatari no tindrà dret a reclamació de cap mena.

B2. Durada. L'autorització d'explotació dels serveis i aprofitaments de temporada de platges tindran un termini de durada d'un (1) any, sense possibilitat de ser renovada anualment, a petició de l'adjudicatari.

El període autoritzat d'ocupació de la platja per a la instal·lació i l'explotació del servei de platges objecte d'aquest concurs seran per a la temporada 2025, i s'ajustarà al període que l'organisme oficial competent de la Generalitat determini en la corresponent resolució d'aprovació del Pla de distribució d'usos i serveis de temporada de les platges de Palafrugell.

B.3. Renovació de l'autorització. No s'escau

Règim econòmic de l'autorització

L'autorització per a l'explotació del servei de temporada no genera cap compromís de despesa per a l'Ajuntament, sense perjudici de l'obligació de fer efectiu l'ingrés per l'ocupació i aprofitament del domini públic marítim-terrestre que estableixi l'Administració de l'Estat en aplicació de la Llei 22/1988, de 28 de juliol, de Costes i altra normativa aplicable.

De conformitat amb l'article 84.1 de la Llei de Costes i l'article 181.1 del Reglament general de la Llei de Costes, el titular de l'autorització estarà obligat a pagar un cànon per l'ocupació i aprofitament del domini públic marítim-terrestre.

A continuació s'estableix l'import de cànon mínim sobre el qual l'interessat en participar en el concurs ha de presentar oferta de millora a l'alça:

Codi	Tipologia (ut/m2)	Cànon per unitat
(CB5)	173 uts Boies de fondeig destinada a lloguer	600 €

Cànon addicional posidònia. L'adjudicatari haurà d'abonar un cànon addicional de 25,00 €, per cadascuna de les boies de fondeig autoritzades. L'Ajuntament destinarà aquest cànon a treballs de seguiment, vigilància i avaluació de l'estat de les praderies de posidònia, així com al control dels sistemes d'ancoratges.

Liquidació del cànon. El pagament de l'import del cànon de les autoritzacions de cada temporada s'ingressarà en la seva totalitat durant el tercer trimestre, un cop notificada la seva liquidació anual.

C. Procediment d'adjudicació

Forma de tramitació: Ordinària

DOCUMENT Decisió - Plec de clàusules: PCAP	IDENTIFICADORS	
ALTRES DADES Codi per a validació: IZ6QW-9ATJV-2UQPH Data d'emissió: 14 de _2 Febrer de _2 2025 a les 11:36:22 Pàgina 5 de _2 34	SIGNATURES El documento ha sido _2 firmado_2 por _2 : 1.- Secretari/a de l'AJUNTAMENT DE PALAFRUGELL. Signat 14/02/2025 10:17	ESTAT SIGNAT 14/02/2025 10:17



Procediment d'adjudicació: Concurs públic, de conformitat amb els articles 53.1 i 74.3 i 75.1 de la LC i articles 113, 155.1 i 158 del RGLC i a l'article 20.2 de la Llei 8/2020 de 30 de juliol, de protecció i ordenació del litoral.

Presentació d'ofertes mitjançant eina de Sobre Digital: Si, a través del següent enllaç: <https://contractaciopublica.cat/perfil/palafrugell>

D. Capacitat per ser adjudicatari i solvència econòmica i tècnica.

Els requisits que hauran de complir els participants són els següents:

Capacitat per ser adjudicatari. Els requisits seran:

1. Ser persona física o jurídica, espanyola o estrangera, la finalitat o l'activitat de la qual tingui relació directa amb l'objecte de l'autorització, segons resulti dels seus respectius estatuts o regles fundacionals o s'acrediti degudament i disposin d'una organització amb elements personals i materials suficients per a la deguda execució de l'explotació objecte d'autorització.
2. Tenir plena capacitat d'obrar i no estar incurs en cap de les prohibicions que s'estableix en la Llei de contractes del Sector Públic, en concordança amb l'article 78 de la Llei de Costes i l'article 152.3 del Reglament general de la Llei de Costes.
3. No tenir deutes (vençuts, líquids i exigibles) amb la hisenda municipal per cap concepte. L'Ajuntament comprovarà d'ofici el compliment d'aquest requisit. En cas de no estar al corrent de pagament en el darrer dia de presentació de sol·licituds, el licitador quedarà exclòs del procediment.
4. Estar al corrent del compliment de les obligacions tributàries i amb la Seguretat Social.


Solvència econòmica.

L'elecció dels mitjans exigits per acreditar la solvència tècnica i professional no pot comportar una restricció a la lliure concurrència en els procediments de licitació de les autoritzacions/licències per a l'explotació dels serveis de temporada a les platges. Disposar d'una assegurança de responsabilitat civil no restringeix la lliure concurrència perquè els operadors han de ser-ne titulars.

Les persones participants hauran de disposar pels serveis nàutics (LM), les següents assegurances:


- Disposar d'una assegurança de responsabilitat civil amb una cobertura d'almenys un milió d'euros (1.000.000,00 €) per sinistre i any, i un sublímit per víctima d'almenys tres-cents mil (300.000,00 €), o les que corresponguin per normativa, per tal de fer front a qualsevol fet del que es derivi responsabilitat per part de l'adjudicatària.
- Disposar d'una assegurança d'accidents personals per a les persones usuàries dels serveis, que cobreixi les despeses de curació, rescat i trasllat de fins a 18.000,00 € per víctima i un capital mínim per víctima de 6.000,00 € en cas de mort i 18.000,00 € en cas d'invalidesa.

Acreditació documental: La persona que resulti adjudicatària de l'autorització acreditarà disposar de les assegurances mitjançant còpia de la pòlissa i de l'últim rebut vigent.



DOCUMENT Decisió - Plec de clàusules: PCAP	IDENTIFICADORS	
ALTRES DADES Codi per a validació: IZ6QW-9ATJV-2UQPH Data d'emissió: 14 de 2 Febrer de 2025 a les 11:36:22 Pàgina 6 de 234	SIGNATURES El documento ha sido _2 firmado_2 por _2 : 1.- Secretari/a de l'AJUNTAMENT DE PALAFRUGELL. Signat 14/02/2025 10:17	ESTAT SIGNAT 14/02/2025 10:17

Aquesta és una còpia impresa del document electrònic (Ref.: 2157634 IZ6QW-9ATJV-2UQPH 6569A10C9C2FC29066CC2DD0B09058D1B5B4BFD) generada amb l'aplicació informàtica Firmadoc. El document està SIGNAT. Mitjançant el codi de verificació pot comprovar la validesa de la signatura electrònica dels documents signats en l'adreça web: <https://seu.palafrugell.cat>



Solvència tècnica o professional. De conformitat amb l'article 160.2.d) del Reglament general de la Llei de Costes, les persones participants hauran de disposar dels següents requisits:

-Haver gestionat o explotat usos o serveis, com a mínim, dues autoritzacions de característiques iguals o similars a les del lot al qual es presenti, els cinc últims anys.

Per determinar que una autorització és d'igual o similar, caldrà que tingui el mateix objecte i un nombre d'elements o superfície de com a mínim el 75%.

Acreditació documental: La persona que resulti adjudicatària haurà d'acreditar les dades declarades, mitjançant la presentació de certificats de bona execució expedits per l'Administració, que atorgués l'autorització i, en el cas d'haver prestat serveis similars als de l'objecte de l'autorització a un subjecte privat, certificat expedit per aquest o, a manca d'aquest, una declaració de responsable de l'empresari.

Els certificats han d'indicar l'objecte dels usos o serveis, detallar les tasques realitzades, el nombre d'elements o superfície gestionats, la durada dels treballs i han de concretar si es van realitzar correctament.

En cas de resultar adjudicatari l'empresari acreditarà les dades declarades, mitjançant la presentació dels contractes de la/les persona/es identificada/es a la declaració de responsable, si és per compte aliè, o bé dels documents que acreditin la titularitat del negoci o autorització atorgada, si és per compte propi, en els que consti de forma detalla l'objecte dels serveis o tasques encarregades a les persones identificades i el nombre d'elements o superfície autoritzada per a l'explotació que hagi gestionat.

Empreses de nova creació. Per tal de facilitar la màxima concurrència pública, en el cas d'empreses de nova creació, l'experiència professional es podrà acreditar mitjançant la presentació d'una declaració responsable, en virtut de la qual l'adjudicatari assumeix el compromís d'adscriure a l'execució dels serveis o usos, els mitjans materials suficients per a la bona consecució i que disposa del personal necessari encarregat de prestar els serveis amb experiència d'almenys dues temporades, en el últims cinc anys, de característiques iguals o similars.

E. Criteris d'adjudicació

Una vegada fixades les ofertes, l'adjudicació de les autoritzacions s'efectuarà per mitjà de la valoració dels següents criteris automàtics. Fins a un màxim de 100 punts.


Les proposicions que igualin i no incrementin l'import del cànon mínim se'ls atorgarà una puntuació de 0 punts. I, les ofertes presentades amb proposicions econòmiques d'import inferior al fixat com a cànon mínim seran excloses automàticament.

1. Oferta de cànon. Fins a un màxim de 80 punts

Import del cànon. Les empreses que presentin la millor proposició per l'import del cànon se'ls atorgarà la màxima puntuació. La resta de propostes seran valorades segons la següent fórmula.

Puntuació = 80 x (Oav/Omax)
On: Oav és l'oferta a valorar i Omax és l'oferta més alta.
El resultat s'arrodonirà a dos decimals.

DOCUMENT Decisió - Plec de clàusules: PCAP	IDENTIFICADORS	
ALTRES DADES Codi per a validació: IZ6QW-9ATJV-2UQPH Data d'emissió: 14 de 2 Febrer de 2025 a les 11:36:22 Pàgina 7 de 234	SIGNATURES El documento ha sido _2 firmado_2 por _2 : 1.- Secretari/a de l'AJUNTAMENT DE PALAFRUGELL. Signat 14/02/2025 10:17	ESTAT SIGNAT 14/02/2025 10:17



Aquesta és una còpia impresa del document electrònic (Ref.: 2157634 IZ6QW-9ATJV-2UQPH 6569A10C9C2FC29066CC2DD0B09059D1B564BFD) generada amb l'aplicació informàtica Firmadoc. El document està SIGNAT. Mitjançant el codi de verificació pot comprovar la validesa de la signatura electrònica dels documents signats en l'adreça web: <https://seu.palafrugell.cat>



2. Neteja del fons marí. 20 punts.

Amb l'objectiu de millorar i reduir l'impacte de les activitats en el medi marí, s'atorgaran 20 punts pel compromís de realitzar una jornada (de 4h) de neteja del fons marí, a l'àmbit de l'autorització i entorn immediat, destinant 2 submarinistes equipats (botelles, xarxes i/o material complementari necessari). Aquesta activitat s'haurà de realitzar durant la tercera setmana de setembre o alternativament la darrera de setembre, en cas de mal temps.

L'adjudicatari haurà de presentar informe amb el detall del resultat obtingut, acompanyat d'imatges o material gràfic de suport durant la primera setmana d'octubre.

F. Fiança definitiva

L'adjudicatari haurà de dipositar una fiança definitiva corresponent al 5% de l'import resultant de calcular el preu total ofert per cadascun dels elements que formen l'objecte del contracte, d'acord amb els articles 74.1 i 88 de la Llei de Costes.

G. Condicions especials d'execució

L'adjudicatari assumeix com a condicions especials d'execució les obligacions que a continuació es detallen, a les quals s'atribueix el caràcter d'obligacions essencials.

- a) Observar els principis, les normes i els cànons ètics propis de les activitats, els oficis i/o les professions corresponents a les prestacions objecte dels serveis autoritzats.
- b) No realitzar accions que posin en risc l'interès públic.
- c) Denunciar les situacions irregulars que es puguin presentar en els processos d'adjudicació de les autoritzacions.
- d) Abstenir-se de realitzar conductes que tinguin per objecte o puguin produir l'efecte d'impedir, restringir o falsejar la competència com per exemple els comportaments col·lusoris o de competència fraudulenta (ofertes de resguard, eliminació d'ofertes, assignació de mercats, rotació d'ofertes, etc.).
- e) Respectar els acords i les normes de confidencialitat.
- f) Col·laborar amb l'òrgan de contractació en les actuacions que aquest realitzi per al seguiment i/o l'avaluació del compliment de les autoritzacions, particularment facilitant la informació que li sigui sol·licitada per a aquestes finalitats i sens perjudici del compliment de les obligacions de transparència que els pertocin de forma directa per previsió legal.


En cas d'incompliment d'aquests requisits, s'entendrà que s'incompleix una obligació essencial i el seu incompliment podrà ser objecte de penalització com a incompliment greu o causa d'extinció de l'autorització.

H. Modificacions previstes

L'autorització estarà subjecte a les modificacions, conforme als articles 77 de la Llei 22/1988, de 28 de juliol, de Costes i l'article 162 del Reglament General de la Llei de Costes, així com altres disposicions, instruccions i autoritzacions que pugui emetre de la Capitania Marítima de Palamós.

L'emplaçament podrà ser modificat segons determini l'Ajuntament, abans o durant la temporada, per causa justificada d'interès públic, sense que l'adjudicatari tingui dret a cap tipus

DOCUMENT Decisió - Plec de clàusules: PCAP	IDENTIFICADORS	
ALTRES DADES Codi per a validació: IZ6QW-9ATJV-2UQPH Data d'emissió: 14 de 2 Febrer de 2025 a les 11:36:22 Pàgina 8 de 34	SIGNATURES El documento ha sido _2 firmado_2 por _2 : 1.- Secretari/a de l'AJUNTAMENT DE PALAFRUGELL. Signat 14/02/2025 10:17	ESTAT SIGNAT 14/02/2025 10:17



Aquesta és una còpia impresa del document electrònic (Ref.: 2157634 IZ6QW-9ATJV-2UQPH 6569A10C9C2FC29066CC2DD0B09058D1B564BFD) generada amb l'aplicació informàtica Firmadoc. El document està SIGNAT. Mitjançant el codi de verificació pot comprovar la validesa de la signatura electrònica dels documents signats en l'adreça web: <https://seu.palafrugell.cat>



d'indemnització o compensació per danys emergents o lucre cessant. Els costos i els treballs d'emplaçament, transport, retirada i trasllat de les instal·lacions aniran a càrrec de l'adjudicatari.

L'Ajuntament podrà modificar l'autorització en els supòsit detallats l'article 162 del RGC i específicament pels següents motius:

1. Mesures excepcionals en situacions de força major

Les autoritzacions poden ésser modificades per l'Ajuntament en situacions de força major sense que la part perjudicada tingui dret a indemnització. Es consideren situacions de força major, casuístiques com ara la regressió no prevista de la costa, els moviments sísmics o els sismes submarins, els temporals imprevisibles, els incendis no provocats, les emergències sanitàries i qualsevol altra causa excepcional similar.

En casos de força major, com ara restriccions establertes pels organismes sanitaris i altres administracions i organismes competents en el marc de la pandèmia per la Covid-19, que impedeixin o alterin la realització de l'exercici de les activitats autoritzades, l'Ajuntament podrà suspendre o modificar l'autorització municipal durant el període corresponent. En cas de suspensió de l'activitat, l'adjudicatari no haurà d'abonar el cànon municipal pel període en què no pugui exercir el seu ús autoritzat. En cas de modificació de l'autorització, l'Ajuntament recalcularà el cànon anual municipal proporcionalment a la mesura presa. L'import del cànon que l'adjudicatari no haurà d'ingressar o del qual podrà demanar la devolució es calcularà proporcionalment al període d'inactivitat o a les mesures preses.

En cap dels dos casos, suspensió o modificació de l'autorització municipal, l'adjudicatari podrà reclamar a les Administracions competents danys i perjudicis per aquest fet d'interès general.

2. Modificació del calendari fixat pels diferents serveis

En el moment d'atorgar l'autorització inicial, o bé qualsevol de les seves pròrroques, l'Ajuntament podrà modificar el calendari d'usos i serveis previst al PPT.

3. Reducció del nombre d'elements o superfície autoritzada


Si, en el moment d'atorgar l'autorització inicial o bé en qualsevol de les seves pròrroques, es produeix una reducció del nombre d'elements o la superfície autoritzada per part del Pla d'usos que aprovi definitivament l'organisme competent, l'Ajuntament podrà modificar les condicions de l'autorització unilateralment per tal d'ajustar-les a les condicions aprovades en el Pla d'usos.

Així mateix, també es podrà procedir a la reducció unilateral del nombre d'elements o de la superfície ocupada quan existeixin raons d'interès públic que ho fonamentin. Aquesta reducció s'haurà d'aprovar prèviament o simultàniament a la pròrroga de les autoritzacions.

En el cas de reducció d'elements o superfície s'equilibrarà el cànon de forma proporcional. No obstant, en ambdós casos, l'autoritzat no tindrà cap dret a indemnització pel lucre cessant, si bé l'adjudicatari tindrà dret a renunciar a l'adjudicació o a la pròrroga sense cap penalització.

4. Modificació del usos o incorporació de nous usos

DOCUMENT Decisió - Plec de clàusules: PCAP	IDENTIFICADORS	
ALTRES DADES Codi per a validació: IZ6QW-9ATJV-2UQPH Data d'emissió: 14 de 2 Febrer de 2025 a les 11:36:22 Pàgina 9 de 234	SIGNATURES El documento ha sido _2 firmado_2 por _2 : 1.- Secretari/a de l'AJUNTAMENT DE PALAFRUGELL. Signat 14/02/2025 10:17	ESTAT SIGNAT 14/02/2025 10:17



Aquesta és una còpia impresa del document electrònic (Ref.: 2157634 IZ6QW-9ATJV-2UQPH 6569A10C9C2FC29066CC2DD0B09058D1B564BFD) generada amb l'aplicació informàtica Firmadoc. El document està SIGNAT. Mitjançant el codi de verificació pot comprovar la validesa de la signatura electrònica dels documents signats en l'adreça web: <https://seu.palafrugell.cat>



Per raons d'interès públic o de l'aparició de noves demandes en el mercat l'Ajuntament podrà incorporar nous usos als elements autoritzats, sense que comporti una alteració en l'import del cànon.

I. Cessió de l'autorització

Atesa la naturalesa de l'autorització, aquesta s'atorga amb caràcter personal i intransferible intervius i, en conseqüència, les prestacions es realitzaran directament pel titular sense que pugui cedir-se, de conformitat amb el que disposa l'article 52.3 de la Llei 22/1988, de 28 de juliol, de Costes i l'article 111.3 del Reial Decret 876/2014, de 10 d'octubre, pel qual s'aprova el Reglament General de la Llei de Costes; i no seran objecte d'inscripció en el Registre de la Propietat ni podran ser objecte de cessió, en concordança amb l'article 92 de la Llei 33/2003, de 3 de novembre, del patrimoni de les Administracions Públiques.

J. Subcontractació

Atès que les autoritzacions són de caràcter personal i intransferible intervius, només s'admet la subcontractació en treballs auxiliars que no tinguin per objecte la prestació principal del servei.

K. Unitat encarregada del seguiment i execució

Es designa la cap de l'àrea de Qualitat Urbana com a persona responsable del seguiment i l'execució ordinària de l'autorització.

Altra informació

Consultes en relació amb el concurs: a través de l'eina sobre digital del perfil del Contractant de l'Ajuntament: <https://contractaciopublica.cat/perfil/palafrugell>.

Lloc de presentació de les ofertes a través de l'eina sobre digital del perfil del Contractant de l'Ajuntament: <https://contractaciopublica.cat/perfil/palafrugell>.

Web institucional: www.palafrugell.cat.

DOCUMENT Decisió - Plec de clàusules: PCAP	IDENTIFICADORS	
ALTRES DADES Codi per a validació: IZ6QW-9ATJV-2UQPH Data d'emissió: 14 de 2 Febrer de 2025 a les 11:36:22 Pàgina 10 de 234	SIGNATURES El documento ha sido _2 firmado_2 por _2 : 1.- Secretari/a de l'AJUNTAMENT DE PALAFRUGELL. Signat 14/02/2025 10:17	ESTAT SIGNAT 14/02/2025 10:17



CAPÍTOL I. REGIM GENERAL

1. Objecte de l'oferta pública

Constitueix l'objecte d'aquest Plec establir les condicions per a l'atorgament de l'autorització i l'explotació d'un servei de camp de boies de fondeig destinades a lloguer a la zona de domini públic marítim terrestre (DPMT) a la platja del Canadell del municipi de Palafrugell.

L'autorització objecte d'aquest concurs es descriu a l'**apartat A del quadre de resum**.

2. Necessitat i finalitat a satisfer


L'Ajuntament de Palafrugell no disposa de personal suficient ni especialitzat per dur a terme l'explotació dels serveis de temporada a les platges del municipi. Ateses les característiques turístiques del municipi, per tal de garantir l'ús públic del litoral i preservar el medi marítim-terrestre de forma ordenada, es desprèn de l'obligació de procedir a la tramitació del corresponent concurs públic per a l'atorgament de l'autorització i explotació d'un servei nàutic a motor de temporada a la zona de domini públic marítim terrestre a les platges del municipi de Palafrugell, mitjançant tercers, tot respectant els principis de publicitat, objectivitat, imparcialitat, transparència i concurrència competitiva, atenent al major interès i utilitat pública dels prestadors, per tal d'oferir els diferents serveis i usos, tant als habitants de la població com als seus visitants, en virtut de l'autorització atorgada pel Servei Perifèric de Costes del Ministeri per a la Transformació Ecològica i el Repte Demogràfic del Govern d'Espanya, i en base al Pla d'Usos i Serveis de Temporada, aprovat per la Junta de Govern Local del 09/11/2023 i tramès a la Direcció General de Polítiques del Litoral i de Muntanya del Departament de Vicepresidència i de Polítiques Digitals i Territori per a la seva aprovació.

3. Naturalesa jurídica

Tal com disposa l'article 3 de la Llei 22/1988, de 28 de juliol, de Costes (LC), són béns de domini públic marítim terrestre estatal, en virtut del que disposa l'article 132.2 de la Constitució, entre d'altres: les platges, la zona marítim terrestre o espai comprès entre la línia de baixamar escorada o màxima viva equinoccial, i el límit fins on aconsegueixin les ones en els majors temporals coneguts, d'acord amb els criteris tècnics que s'estableixin reglamentàriament, o quan ho superi, el de la línia de plenamar màxima viva equinoccial. La mar territorial i les aigües interiors, amb el seu llit i subsòl, definits i regulats per la seva legislació específica.

La utilització del domini públic marítim terrestre i, en tot cas, de la mar i la seva ribera serà lliure, pública i gratuïta per als usos comuns i concordants amb la naturalesa d'aquell (art. 31 de la LC). No obstant, es permet l'ocupació del domini públic marítim terrestre per a aquelles activitats o instal·lacions que, per la seva naturalesa, no puguin tenir una altra ubicació (art. 32 de la LC), restant subjectes a prèvia autorització administrativa les activitats en les quals, fins i tot sense requerir obres o instal·lacions de cap mena, concorrin circumstàncies especials d'intensitat, perillositat o rendibilitat, i així mateix l'ocupació del domini públic marítim terrestre amb instal·lacions desmuntables o amb béns mobles (art. 51 de la LC).

Les competències municipals poden incloure l'explotació dels serveis de temporada a les platges per qualsevol de les formes de gestió directa o indirecta previstes a la legislació de règim local, que ho sol·licitin en la forma que es determini reglamentàriament i amb subjecció a les condicions que



DOCUMENT Decisió - Plec de clàusules: PCAP	IDENTIFICADORS	
ALTRES DADES Codi per a validació: IZ6QW-9ATJV-2UQPH Data d'emissió: 14 de 2 Febrer de 2025 a les 11:36:22 Pàgina 11 de 234	SIGNATURES El documento ha sido _2 firmado_2 por _2 : 1.- Secretari/a de l'AJUNTAMENT DE PALAFRUGELL. Signat 14/02/2025 10:17	ESTAT SIGNAT 14/02/2025 10:17



s'estableixin en les normes generals i específiques corresponents, de conformitat amb el que disposen els articles 53 i 115.c de la Llei 22/1998, de 28 de juliol, de Costes, modificada per la Llei 2/2013, de 29 de maig, de protecció i ús sostenible del litoral.

Per tant, els serveis de temporada que no comporten la modificació ni la transformació del domini públic, així com tampoc impliquen la instal·lació d'elements permanents o estructures que necessàriament impliquin una consolidació en l'espai, han de considerar-se com a ús privatiu del domini públic, de conformitat amb el previst a l'article 57 i següents del Decret 336/1988, de 17 d'octubre, pel qual s'aprova el Reglament del patrimoni dels ens locals i resten subjectes a l'atorgament d'una ocupació temporal que origina una situació de possessió precària essencialment revocable per raons d'interès i utilitat pública.


Per altra part, i de conformitat amb l'article 9.1 de la Llei 9/2017, de 8 de novembre, de contractes del sector públic (LCSP), les autoritzacions sobre béns de domini públic es qualifiquen com a negocis jurídics de naturalesa patrimonial que queden exclosos del seu àmbit d'aplicació.

4. Règim jurídic.


Marc normatiu. Les autoritzacions s'entenen atorgades sens perjudici de qualsevol altra autorització exigible per les Administracions estatal i de la Generalitat i restaran subjectes a aquest Plec de condicions, al Plec de prescripcions tècniques i es regularan en el marc de següent normativa:

- Llei 22/1988, de 28 de juliol, de Costes.
- Reial Decret 876/2014, de 10 d'octubre, pel qual s'aprova el Reglament General de la Llei de Costes.
- Llei 2/2013, de 29 de maig, de protecció i ús sostenible del litoral i de modificació de la Llei 22/1988, de 28 de juliol, de Costes.
- Llei 8/2020, del 30 de juliol, d'ordenació i protecció del litoral català.
- Llei 9/2017, de 8 de novembre, de contractes del Sector Públic, per la qual es transposen a l'ordenament jurídic espanyol les Directives del Parlament Europeu i del Consell 2014/23/UE i 2014/24/UE, de 26 de febrer de 2014.
- Llei 33/2003, de 3 de novembre, del patrimoni de les Administracions públiques.
- Decret 336/1988, de 17 d'octubre, pel qual s'aprova el Reglament de patrimoni dels ens locals de Catalunya.
- Decret 179/1995, de 13 de juny, pel qual s'aprova el Reglament d'obres, activitats i serveis dels ens locals
- Llei 7/1985, de 2 d'abril, reguladora de les bases de regim local.
- Decret legislatiu 2/2003, de 28 d'abril, que aprova el Text refós de la Llei municipal i de règim local de Catalunya.
- Llei 39/2015, d'1 d'octubre, del procediment administratiu comú de les Administracions públiques.
- Llei 26/2010, del 3 d'agost, de règim jurídic i de procediment de les Administracions públiques de Catalunya.
- Pla d'usos i serveis de temporada de les platges de Palafrugell que sigui vigent en cada temporada.
- Les restants normes de dret administratiu que resultin d'aplicació i, en el seu defecte, les normes de dret privat.

El llistat exposat assenyala únicament les principals reglamentacions que són d'aplicació en l'àmbit de les autoritzacions d'ocupació marítim terrestre, però en cap cas és limitatiu i caldrà



DOCUMENT Decisió - Plec de clàusules: PCAP	IDENTIFICADORS	
ALTRES DADES Codi per a validació: IZ6QW-9ATJV-2UQPH Data d'emissió: 14 de _2 Febrer de _2 2025 a les 11:36:22 Pàgina 12 de _2 34	SIGNATURES El documento ha sido _2 firmado_2 por _2 : 1.- Secretari/a de l'AJUNTAMENT DE PALAFRUGELL. Signat 14/02/2025 10:17	ESTAT SIGNAT 14/02/2025 10:17



Aquesta és una còpia impresa del document electrònic (Ref.: 2157634 IZ6QW-9ATJV-2UQPH 6569A10C9C2FC29065CC2DD0B09059D1B554BFD) generada amb l'aplicació informàtica Firmadoc. El document està SIGNAT. Mitjançant el codi de verificació pot comprovar la validesa de la signatura electrònica dels documents signats en l'adreça web: https://seu.palafrugell.cat



complir amb la totalitat de la normativa vigent que sigui d'aplicació, amb les seves correccions i modificacions, i en tots els àmbits que afectin els serveis autoritzats.

En cas de dubte i llacunes que poguessin presentar-se respecte durant el concurs, i no poguessin ser resoltes per la normativa d'aplicació bàsica i específica, es podran aplicar els principis de la Llei 9/2017, de contractes del Sector Públic (LCSP) i l'articulat directament referenciar en la mateixa Llei de Costes.

El desconeixement de les clàusules d'aquest Plec de condicions en qualsevol dels seus termes, dels altres documents complementaris que en formen part i també de les instruccions o altres normes que resultin d'aplicació, no eximeix l'adjudicatari de l'obligació de complir-les.

Procediment d'adjudicació. De conformitat amb els articles 53.1, i 74.3 i 75.1 de la LC i 113, 155.1 i 158 del RGLC.

En base als principis de publicitat, objectivitat, imparcialitat, transparència i concurrència competitiva, les autoritzacions s'atorgaran a favor de la proposició que resulti més avantatjosa per als interessos municipals, tenint en compte els criteris bàsics de selecció establerts a l'apartat **F del quadre de resum**.

Òrgan competent per atorgar les autoritzacions. Correspon a l'Ajuntament l'atorgament de les autoritzacions per a l'explotació dels serveis de temporada a les platges, per resolució de la Direcció General de Polítiques Ambientals i Medi Natural del Departament d'Acció Climàtica, Alimentació i Agenda Rural de la Generalitat de Catalunya, en aplicació de l'article 30.d) de la Llei 8/2020 i articles 53 de la Llei de Costes i article 113 del Reglament General de Costes i els articles 263 i 266 del Reial Decret Legislatiu 2/2011, de 5 de setembre, pel qual s'aprova el Text refós de la Llei de ports de l'Estat i la Marina Mercant.

La Junta de Govern Local és l'òrgan competent per delegació de competències efectuada per l'Alcaldia per Resolució núm. 1504/2023, de 28 de juny de 2023.


5. Mitjans de comunicació electrònics

1. La tramitació d'aquest concurs, així com les comunicacions i notificacions que es facin durant el procediment i durant la vigència de les autoritzacions, s'efectuaran per mitjans electrònics a través del sistema de notificació e-NOTUM, d'acord amb la Llei 39/2015, d'1 d'octubre, del procediment administratiu comú de les administracions públiques, i l'Ordre PDA/21/2019, de 14 de febrer, per la qual es determina el sistema de notificacions electròniques de l'Administració de la Generalitat de Catalunya i del seu sector públic.

A aquests efectes, s'enviaran els avisos de la posada a disposició de les notificacions i les comunicacions a les adreces de correu electrònic i als telèfons mòbils que s'hagin facilitat a aquest efecte a les declaracions de responsable que s'haurà presentat Un cop rebuts el/s correu/s electrònic/s i, en el cas que s'hagin facilitat també telèfons mòbils, els SMS, indicant que la notificació corresponent s'ha posat a disposició en l'e-NOTUM, haurà/an d'accedir-hi la/les persones designada/es, mitjançant l'enllaç que s'enviarà a aquest efecte. En l'espai virtual on hi ha dipositada la notificació es permet accedir a dita notificació amb certificat digital o amb contrasenya.

Els terminis, a comptar des de la notificació, es computaran des de la data d'enviament de l'avis de notificació, si l'acte objecte de notificació s'ha publicat el mateix dia en el perfil de contractant de

DOCUMENT Decisió - Plec de clàusules: PCAP	IDENTIFICADORS	
ALTRES DADES Codi per a validació: IZ6QW-9ATJV-2UQPH Data d'emissió: 14 de _2 Febrer de _2 2025 a les 11:36:22 Pàgina 13 de _2 34	SIGNATURES El documento ha sido _2 firmado_2 por _2 : 1.- Secretari/a de l'AJUNTAMENT DE PALAFRUGELL. Signat 14/02/2025 10:17	ESTAT SIGNAT 14/02/2025 10:17



Aquesta és una còpia impresa del document electrònic (Ref.: 2157634 IZ6QW-9ATJV-2UQPH 6569A10C9C2FC290C65CC2DD0B09058D1B554BFD) generada amb l'aplicació informàtica FirmaDoc. El document està SIGNAT. Mitjançant el codi de verificació pot comprovar la validesa de la signatura electrònica dels documents signats en l'adreça web: <https://seu.palafrugell.cat>



l'òrgan de contractació. En cas contrari, els terminis es computaran des de la recepció de la notificació per part de l'empresa a qui s'adreça.

2. D'altra banda, per tal de rebre tota la informació relativa a aquest concurs, les persones interessades han de subscriure's, com a interessades, a través del servei de subscripció a les novetats de l'espai virtual que a tal efecte es posa a disposició a l'adreça web del perfil de contractant de l'òrgan de contractació, accessible a la Plataforma de Serveis de Contractació Pública de la Generalitat: <https://contractaciopublica.cat/perfil/palafrugell>

Les empreses que activin l'oferta amb l'eina de Sobre Digital s'inscriuran en el concurs automàticament.

Aquesta subscripció permetrà rebre avis de manera immediata a les adreces electròniques de les persones subscrites de qualsevol novetat, publicació o avís relacionat amb aquesta licitació.

Així mateix, determinades comunicacions que s'hagin de fer amb ocasió o com a conseqüència del procediment d'adjudicació, es realitzaran mitjançant el tauler d'anuncis associat a l'espai virtual de la Plataforma de Serveis de Contractació Pública. En aquest tauler d'anuncis electrònic, que deixa constància fefaent de l'autenticitat, la integritat i la data i hora de publicació de la informació publicada, també es publicarà informació relativa tant al concurs com de les autoritzacions.


A més, les empreses participants també es poden donar d'alta en el Perfil del licitador, prèvia l'autenticació requerida. El Perfil del licitador està constituït per un conjunt de serveis adreçats a les empreses que concursen amb l'objectiu de proveir un espai propi a cada empresa, amb un seguit d'eines que faciliten l'accés i la gestió d'expedients. Per donar-se d'alta cal fer "clic" en l'apartat "Perfil de licitador" de la Plataforma de Serveis de Contractació Pública i disposar del certificat digital requerit. *A la Plataforma de Serveis de Contractació Pública les empreses tenen a la seva disposició una "guia del licitador"*
https://contractaciopublica.gencat.cat/ecofin_sobre/AppJava/views/ajuda/empreses/index.xhtml?set-locale=ca_ES

Cal tenir en compte que les dades personals de les empreses, obtingudes per l'Ajuntament al subscriure's en el concurs i/o en donar-se d'alta en el Perfil del licitador, seran tractades per la unitat responsable de l'activitat de tractament amb la finalitat de gestionar l'execució de les autoritzacions, relatiu a la informació bàsica sobre protecció de dades de caràcter personal.

Així mateix, cal recordar, amb motiu de la participació en aquesta licitació, les empreses hagin de comunicar dades personals, tant per incorporar-les en les seves ofertes, com per acreditar el compliment dels requisits previs a l'adjudicació, el que preveuen els articles 6 i 11 de la Llei orgànica 3/2018, de 5 de desembre, de protecció de dades personals i garantia dels drets digitals, respecte del consentiment informat previ de les persones afectades.

3. Certificats digitals. D'acord amb la disposició addicional primera del Decret llei 3/2016, serà suficient l'ús de la signatura electrònica avançada basada en un certificat qualificat o reconegut de signatura electrònica en els termes que estableix el Reglament (UE) 910/2014/UE, del Parlament Europeu i del Consell, de 23 de juliol de 2014, relatiu a la identificació electrònica i els serveis de confiança per a les transaccions electròniques en el mercat interior i pel qual es deroga la Directiva 1999/93/CE. Per tant, aquest és el nivell de seguretat mínim necessari del certificat de signatura electrònica admesa per a la signatura de la declaració responsable i de l'oferta.

DOCUMENT Decisió - Plec de clàusules: PCAP	IDENTIFICADORS	
ALTRES DADES Codi per a validació: IZ6QW-9ATJV-2UQPH Data d'emissió: 14 de _2 Febrer de _2 2025 a les 11:36:22 Pàgina 14 de _2 34	SIGNATURES El documento ha sido _2 firmado_2 por _2 : 1.- Secretari/a de l'AJUNTAMENT DE PALAFRUGELL. Signat 14/02/2025 10:17	ESTAT SIGNAT 14/02/2025 10:17



Aquesta és una còpia impresa del document electrònic (Ref.: 2157634 IZ6QW-9ATJV-2UQPH 6569A10C9C2FC29066CC2DD0B09058D1B564BFD) generada amb l'aplicació informàtica FirmaDoc. El document està SIGNAT. Mitjançant el codi de verificació pot comprovar la validesa de la signatura electrònica dels documents signats en l'adreça web: <https://seu.palafrugell.cat>



Pel que fa als certificats estrangers comunitaris, s'acceptaran els certificats qualificats a qualsevol país de la Unió Europea d'acord amb l'article 25.3 del Reglament (UE) 910/2014/UE sobre identificació electrònica i serveis de confiança, esmentat, el qual disposa que "una signatura electrònica qualificada basada en un certificat qualificat emès a un Estat membre serà reconeguda com a signatura electrònica qualificada a la resta dels Estats membres".

S'informa que la Comissió posa a disposició del públic, mitjançant un canal segur, la informació relativa a les llistes de confiança de cada Estat membre, on es publiquen els serveis de certificació qualificats a admetre, tal com estableix l'article 22 del Reglament. Eina de consulta: <http://tlbrowser.tsl.website/tools/>

6.. Durada de l'autorització i renovació

El termini de durada de les autoritzacions és el que s'estableix en **l'apartat B del quadre resum**.

El termini total i els terminis parcials d'execució dels serveis o usos són els que es fixen en el Plec de prescripcions tècniques (PPT).

CAPÍTOL II. RÈGIM ECONÒMIC DE LES AUTORITZACIONS

7. Cànon aplicable

Les autoritzacions per a l'explotació del serveis de temporada de les platges i les activitats autoritzades de forma indirecta per l'Ajuntament resten subjectes a la liquidació per part dels autoritzats, a favor de l'Ajuntament, del cànon ofert per cada servei o ús i, en el cas de serveis en camps de boies addicionalment un cànon fix per estudis de posidònia, de conformitat amb l'article 26.1 de la Llei 8/2020, de 30 de juliol, de protecció i ordenació del litoral.


Les autoritzacions per a l'explotació del serveis de temporada no generen cap compromís de despesa per a l'Ajuntament, sense perjudici de l'obligació de fer efectiu directament per part de l'Ajuntament, l'ingrés del cànon corresponent al que estableixi l'Administració de l'Estat a l'article 84 de la Llei 22/1988, de 28 de juliol, de Costes, i l'article 181.1 del Reglament General de la Llei de Costes.

En conseqüència, el titular de l'autorització abonarà anualment a l'Ajuntament el cànon per a la prestació dels serveis de temporada i, a més, l'adjudicatari, amb serveis de boies hauran d'abonar un cànon addicional destinat als treballs de seguiment de les praderies de posidònia. El pagament es realitzarà prèviament a la instal·lació dels serveis de cada temporada.

El cànon que resulti de l'adjudicació per cadascuna de les autoritzacions, en funció del nombre d'elements, haurà de fer-se efectiu, en període voluntari, durant el mes de juliol i com a màxim el dia 31, mitjançant liquidació que haurà de ser satisfeta a qualsevol de les entitats bancàries recaptadores o col·laboradores o mitjançant transferència bancària presencial o virtual, segons instruccions que es detallen al dors de la liquidació en serà remesa a cada adjudicatari corresponentment. Pel que fa al pagament per als períodes successius, el cànon es liquidarà seguint el calendari fiscal fixat.

8. Risc i ventura

DOCUMENT Decisió - Plec de clàusules: PCAP	IDENTIFICADORS	
ALTRES DADES Codi per a validació: IZ6QW-9ATJV-2UQPH Data d'emissió: 14 de _2 Febrer de _2 2025 a les 11:36:22 Pàgina 15 de _2 34	SIGNATURES El documento ha sido _2 firmado_2 por _2 : 1.- Secretari/a de l'AJUNTAMENT DE PALAFRUGELL. Signat 14/02/2025 10:17	ESTAT SIGNAT 14/02/2025 10:17



Aquesta és una còpia impresa del document electrònic (Ref.: 2157634 IZ6QW-9ATJV-2UQPH 6569A10C9C2FC290C6CC2DD0B09059D1B564BFD) generada amb l'aplicació informàtica Firmadoc. El document està SIGNAT. Mitjançant el codi de verificació pot comprovar la validesa de la signatura electrònica dels documents signats en l'adreça web: <https://seu.palafrugell.cat>



L'atorgament de l'autorització comporta que el titular de l'explotació assumeix la gestió i l'explotació del servei, sota el seu propi risc i ventura, aportant els mitjans personals, materials i tècnics necessaris.

Així mateix l'Ajuntament eludeix qualsevol responsabilitat derivada de tota classe de danys causats, en l'exercici i explotació dels serveis autoritzats, per l'empresa i/o el seu personal, considerant a aquesta com única responsable.

9. Fiança i forma de constitució

Import: L'import de la fiança definitiva és el que s'assenyala a l'**apartat G del quadre resum**.

Termini. L'adjudicatària haurà d'acreditar que ha constituït la fiança definitiva a disposició de l'Ajuntament dins del termini de **deu (10) dies hàbils**, a comptar des del següent a aquell en què hagi rebut el corresponent requeriment.

En cas de no complir-se aquest requisit per causes imputables a l'adjudicatari, l'Ajuntament no efectuarà l'adjudicació al seu favor i s'entendrà que el mateix ha retirat la seva oferta i se'l tindrà per desistit del procediment, procedint-se en aquest cas a sol·licitar la mateixa documentació al següent sol·licitant, per l'ordre en què hagin quedat classificades les ofertes.

Formes de dipòsit. La fiança es podrà presentar en alguna de les formes següents:

- a) Mitjançant transferència bancària al número de compte titularitat de l'Ajuntament de Palafrugell o en valors de deute públic amb subjecció, en cada cas, a les condicions establertes reglamentàriament.
- b) Mitjançant aval, prestat en la forma i condicions establertes reglamentàriament, per algun dels bancs, caixes d'estalvi, cooperatives de crèdit, establiments financers de crèdit o societats de garantia recíproca autoritzats per operar a Espanya, que s'han de dipositar en algun dels establiments esmentats a l'apartat a).

En el cas d'unió temporal d'empreses, la garantia definitiva es pot constituir per una o diverses de les empreses participants, sempre que en conjunt arribi a la quantia requerida a i garanteixi solidàriament a totes les empreses integrants de la unió temporal.

Reposició i devolució de la fiança definitiva. Quan es facin efectives sobre la fiança les penalitats o indemnitzacions exigibles a l'adjudicatària, aquesta haurà de reposar o ampliar la garantia, en la quantia que correspongui, en el termini de deu (10) dies hàbils des de l'execució.

En el cas que la fiança no es reposi en els supòsits esmentats a l'apartat anterior, l'Ajuntament podrà revocar l'autorització.

El termini de la fiança per respondre de la manca de conformitat dels serveis prestats serà de dos (2) mesos següents a la data de finalització de l'autorització i, un cop complertes les obligacions derivades de la mateixa. Transcorregut aquest termini, si no en resulten responsabilitats es retornarà la fiança dipositada o es cancel·larà l'aval.

La fiança no es tornarà o cancel·larà fins que no venci el termini de garantia i s'hagi complert satisfactòriament amb l'autorització, o fins que no es declari la resolució d'aquesta sense culpa de l'autoritzat.

DOCUMENT Decisió - Plec de clàusules: PCAP	IDENTIFICADORS	
ALTRES DADES Codi per a validació: IZ6QW-9ATJV-2UQPH Data d'emissió: 14 de _2 Febrer de _2 2025 a les 11:36:22 Pàgina 16 de _2 34	SIGNATURES El documento ha sido _2 firmado_2 por _2 : 1.- Secretari/a de l'AJUNTAMENT DE PALAFRUGELL. Signat 14/02/2025 10:17	ESTAT SIGNAT 14/02/2025 10:17



10. Capacitat per participar en el concurs i ser adjudicatari

1. Estan facultades per participar en aquest concurs les persones naturals o jurídiques, espanyoles o estrangeres, que reuneixin les condicions que a continuació es detallen, de conformitat amb el que disposa l'article 153 del RGC:
 - a. Tenir personalitat jurídica i plena capacitat d'obrar.
 - b. Ser persona física o jurídica, espanyola o estrangera, la finalitat o l'activitat de la qual tingui relació directa amb l'objecte de l'autorització, segons resulti dels seus respectius.
 - c. No estar incurses en alguna de les circumstàncies de prohibició de contractar recollides en l'article 71 de la LCSP, tal com disposa l'article 65.2 de la LC, la qual cosa poden acreditar per qualsevol dels mitjans establerts en l'article 85 de la LCSP en concordança amb l'article 78 de la LC i l'article 152.3 del RGC;
 - d. Tenir l'habilitació empresarial o professional que, si s'escau, sigui exigible per dur a terme l'activitat o ús que constitueixi l'objecte de l'autorització;
 - e. No tenir deures (vençuts, líquids i exigibles) amb la hisenda municipal per cap concepte. L'Ajuntament comprovarà d'ofici el complement d'aquest requisit. En cas de no estar al corrent de pagament en el darrer dia de presentació de sol·licituds, el licitador quedarà exclòs del procediment.
 - f. Estar al corrent del compliment de les obligacions tributàries i amb la Seguretat Social.
 - g. Acreditar la solvència requerida, en els termes establerts en aquest Plec de condicions.

De conformitat amb l'article 52.3 de la LC i article 111.3 del RGC, les autoritzacions s'atorguen amb caràcter personal i intransferible intervius i el licitador ha de disposar en tot moment de tots els mitjans materials i personals suficients per a portar a terme els serveis de temporada objecte de l'autorització que correspongui.


Quan el sol·licitant sigui una persona física, explotará l'activitat o servei per si mateix i directament i haurà d'estar donat d'alta en el règim especial d'autònoms i en l'epígraf corresponent de l'Impost sobre Activitats Econòmiques en el moment d'iniciar-se la prestació del corresponent activitat.

Pel que fa a les persones jurídiques, igualment explotaran el servei per si mateixes i directament, el seu objecte social haurà d'estar directament relacionat amb el servei objecte d'adjudicació, i així haurà de constar en els seus respectius estatuts, regles fundacionals o qualsevol altre norma que regeixi la seva activitat.


Les circumstàncies relatives a la capacitat, solvència i absència de prohibicions de contractar han de concórrer en la data final de presentació d'ofertes i subsistir tant en el moment de l'adjudicació com durant la vigència de la corresponent l'autorització.

2. La capacitat d'obrar de les empreses espanyoles persones jurídiques s'acredita mitjançant l'escriptura de constitució o modificació inscrita en el Registre Mercantil, quan sigui exigible conforme a la legislació mercantil. Quan no ho sigui, s'acredita mitjançant l'escriptura o document de constitució, estatuts o acta fundacional, en què constin les normes que regulen la seva activitat, inscrits, si s'escau, en el corresponent registre oficial. També cal aportar el NIF de l'empresa.

La capacitat d'obrar de les empreses espanyoles persones físiques s'acredita amb la presentació del NIF.



DOCUMENT Decisió - Plec de clàusules: PCAP	IDENTIFICADORS	
ALTRES DADES Codi per a validació: IZ6QW-9ATJV-2UQPH Data d'emissió: 14 de _2 Febrer de _2 2025 a les 11:36:22 Pàgina 17 de _2 34	SIGNATURES El documento ha sido _2 firmado_2 por _2 : 1.- Secretari/a de l'AJUNTAMENT DE PALAFRUGELL. Signat 14/02/2025 10:17	ESTAT SIGNAT 14/02/2025 10:17



Aquesta és una còpia impresa del document electrònic (Ref.: 2157634 IZ6QW-9ATJV-2UQPH 6569A10C9C2FC29066CC2DD0B09058D1B564BFD) generada amb l'aplicació informàtica Firmadoc. El document està SIGNAT. Mitjançant el codi de verificació pot comprovar la validesa de la signatura electrònica dels documents signats en l'adreça web: <https://seu.palafrugell.cat>



La capacitat d'obrar de les empreses no espanyoles d'Estats membres de la Unió Europea o signataris de l'Acord sobre Espai Econòmic Europeu s'ha d'acreditar mitjançant la inscripció en els registres professionals o mercantils adients del seu Estat membre d'establiment o la presentació d'una declaració jurada o una de les certificacions que s'indiquen en l'annex XI de la Directiva 2014/24/UE. *(L'annex XI de la Directiva 2014/24/UE conté els registres professionals i mercantils pertinents i les declaracions i certificats corresponents per a cada Estat membre)*

La capacitat d'obrar de les empreses estrangeres d'estats no membres de la Unió Europea ni signataris de l'Acord sobre l'Espai Econòmic Europeu s'acredita amb l'aportació d'un informe emès per la missió diplomàtica permanent o per l'oficina consular d'Espanya del lloc del domicili de l'empresa, en el qual consti, prèvia acreditació per l'empresa, que figuren inscrites en el registre local professional, comercial o anàleg o, si no n'hi ha, que actuen habitualment en el tràfic local dins l'àmbit de les activitats objecte de les autoritzacions. També han d'aportar l'informe de reciprocitat al qual fa referència l'article 68 de la LCSP.

3. Igualment, poden participar en aquesta licitació les unions d'empreses que es constitueixin temporalment a aquest efecte (UTE), sense que sigui necessari formalitzar-les en escriptura pública fins que no se'ls hagi adjudicada l'autorització. Aquestes empreses queden obligades solidàriament davant l'Administració i han de nomenar una persona representant o apoderada única amb poders suficients per exercir els drets i complir les obligacions que es derivin de les autoritzacions fins a la seva extinció, sense perjudici que les empreses atorguin poders mancomunats per a cobraments i pagaments d'una quantia significativa.

La durada de la UTE ha de coincidir, almenys, amb la del termini de l'autorització i fins a la seva extinció.

Les empreses que vulguin constituir unions temporals d'empreses per participar en concurs públic es poden trobar mitjançant la utilització de la funcionalitat punt de trobada de la Plataforma de Serveis de Contractació Pública de la Generalitat, que es troba dins l'apartat "Perfil del licitador".

4. Les empreses que hagin participat en l'elaboració de les especificacions tècniques o dels documents preparatoris d'aquest Plec de condicions o hagin assessorat a l'òrgan de contractació durant la preparació del procediment de concurrència pública, poden participar en la licitació sempre que es garanteixi que la seva participació no falseja la competència.


11. Requisits de solvència econòmica i tècnica i/o professional

Les empreses han d'acreditar que compleixen els requisits mínims de solvència que es detallen a l'**apartat E del quadre resum**.

Per acreditar la solvència econòmica i financera i la solvència tècnica o professional es reconeixen plens efectes jurídics a les dades que consten en el certificat d'inscripció en el RELI, d'acord amb el que determina la disposició addicional segona, apartat 3, de la Llei 2/2014, de 27 de gener, de mesures fiscals, administratives, financeres i del sector públic; i al Registre oficial de licitadors i empreses classificades del sector públic.

En les UTE, totes les empreses que en formen part han d'acreditar la seva solvència, en els termes indicats. Per tal de determinar la solvència de la unió temporal, s'acumula l'acreditada per cadascuna de les seves integrants.

DOCUMENT Decisió - Plec de clàusules: PCAP	IDENTIFICADORS	
ALTRES DADES Codi per a validació: IZ6QW-9ATJV-2UQPH Data d'emissió: 14 de _2 Febrer de _2 2025 a les 11:36:22 Pàgina 18 de _2 34	SIGNATURES El documento ha sido _2 firmado_2 por _2 : 1.- Secretari/a de l'AJUNTAMENT DE PALAFRUGELL. Signat 14/02/2025 10:17	ESTAT SIGNAT 14/02/2025 10:17



Aquesta és una còpia impresa del document electrònic (Ref.: 2157634 IZ6QW-9ATJV-2UQPH 6569A10C9C2FC290C6CC2DD0B09059D1B5B4BFD) generada amb l'aplicació informàtica Firmadoc. El document està SIGNAT. Mitjançant el codi de verificació pot comprovar la validesa de la signatura electrònica dels documents signats en l'adreça web: <https://seu.palafrugell.cat>



CAPÍTOL III. DISPOSICIONS RELATIVES AL PROCEDIMENT D'ADJUDICACIÓ

12. Presentació de documentació i de proposicions

1. Les ofertes hauran de presentar-se en un **únic sobre**, en el termini màxim que s'assenyala en l'anunci, mitjançant l'eina de Sobre Digital, accessible a l'adreça web següent: <https://contractaciopublica.gencat.cat/perfil/palafrugell>.

2. El termini finalitzarà el dia que assenyalat a les 14:00:00 hores, de manera que les ofertes rebudes amb posterioritat (és a dir, a les 14:00:01 hores en endavant) es consideraran extemporànies i quedaran excloses del concurs.

Un cop accedeixin a través d'aquest enllaç a l'eina web de sobre Digital, les empreses participants hauran d'omplir un formulari per donar-se d'alta a l'eina i, a continuació, rebran un missatge, al/s correu/s electrònic/s indicat/s en aquest formulari d'alta, d'activació de l'oferta.

Les adreces electròniques que les empreses participants indiquin en el formulari d'inscripció de l'eina de Sobre Digital, que seran les emprades per enviar correus electrònics relacionats amb l'ús de l'eina de Sobre Digital, han de ser les mateixes que les que designin en el seu DEUC per rebre els avisos de notificacions i comunicacions mitjançant l'e-NOTUM.

Les empreses participants han de conservar el correu electrònic d'activació de l'oferta, atès que l'enllaç que es conté en el missatge d'activació és l'accés exclusiu de què disposaran per presentar les seves ofertes a través de l'eina de Sobre Digital.

Accedint a l'espai web de presentació d'ofertes a través d'aquest enllaç tramès, les empreses participants hauran de preparar tota la documentació requerida i adjuntar-la en format electrònic en els sobres corresponents. Les empreses participants poden preparar i enviar aquesta documentació de forma esglaonada, abans de fer la presentació de l'oferta.

Per poder iniciar la tramesa de la documentació, l'eina requerirà a les empreses participants que introdueixin una paraula clau per a cada sobre amb documentació xifrada que formi part de la licitació. Amb aquesta paraula clau es xifrarà, en el moment de l'enviament de les ofertes, la documentació. Per tant, aquest procés de xifrat el duu a terme l'eina de Sobre Digital, de manera que les empreses participants NO han de xifrar prèviament els arxius mitjançant una altra eina. Així mateix, el desxifratge dels documents de les ofertes es realitza amb la mateixa paraula clau, la qual han de custodiar les empreses participants. Cal tenir en compte la importància de custodiar correctament aquesta o aquestes claus (poden ser la mateixa per a tots els sobres o diferents per a cadascun), ja que només les empreses participants la/les tenen (l'eina de Sobre Digital no guarda ni recorda les contrasenyes introduïdes) i són imprescindibles per desxifrar les ofertes i, per tant, per accedir al seu contingut.

Es demanarà a les empreses participants, mitjançant el correu electrònic assenyalat en el formulari d'inscripció a l'oferta de l'eina de Sobre Digital, que accedeixin a l'eina web de Sobre Digital per introduir les seves paraules clau en el moment que correspongui.

Quan les empreses participants introdueixin les paraules clau, s'iniciarà el procés de desxifratge de la documentació, que estarà guardada en un espai virtual securitzat ("caixa forta virtual" compleix amb els requisits de seguretat i garantia de no accessibilitat establerts en la disposició addicional dissetena de la LCSP) que garanteix la inaccessibilitat a la documentació abans, si s'escau, de la constitució de la Mesa i de l'obertura dels sobres.

DOCUMENT Decisió - Plec de clàusules: PCAP	IDENTIFICADORS	
ALTRES DADES Codi per a validació: IZ6QW-9ATJV-2UQPH Data d'emissió: 14 de _2 Febrer de _2 2025 a les 11:36:22 Pàgina 19 de _2 34	SIGNATURES El documento ha sido _2 firmado_2 por _2 : 1.- Secretari/a de l'AJUNTAMENT DE PALAFRUGELL. Signat 14/02/2025 10:17	ESTAT SIGNAT 14/02/2025 10:17



Les empreses participants han d'introduir en tot cas la paraula clau abans de l'obertura dels primers sobres xifrats.

En cas que alguna empresa no introdueixi la paraula clau, no es podrà accedir al contingut del sobre xifrat i s'acordarà la seva exclusió del procediment. Així, atès que la presentació d'ofertes a través de l'eina de Sobre Digital es basa en el xifratge de la documentació i requereix necessàriament la introducció per part de les empreses participants de la paraula o les paraules clau, que només elles custodien durant tot el procés, per poder accedir al contingut xifrat dels sobres, no es podrà efectuar la valoració de la documentació de la seva oferta que no es pugui desxifrar per no haver introduït l'empresa la paraula clau.

Una vegada es disposi de tota la documentació de l'oferta i s'hagin adjuntat els documents que la conformen, es farà la presentació pròpiament dita de l'oferta, la qual no es considera presentada fins que no ha estat registrada, amb l'apunt d'entrada corresponent, a través de l'eina. A partir del moment en què s'hagi presentat, ja no es podrà modificar la documentació tramesa.

Cal tenir en compte que l'eina de Sobre Digital no permet suprimir o modificar les ofertes un cop presentades; si és possible en qualsevol moment anterior a l'enviament de l'oferta. En cas que una empresa participant presenti dues o més ofertes a un mateix lot, dins del termini de presentació d'ofertes, prenent que l'última substitueixi a una o unes ofertes anteriors, ha d'informar-ho així fefaentment a l'òrgan de contractació i aquest o, en el seu cas, la mesa de valoració, valorarà el que procedeixi respecte d'aquestes ofertes.

En cas de fallida tècnica que impossibiliti l'ús de l'eina de Sobre Digital el darrer dia de presentació de les proposicions, l'òrgan de contractació ampliarà el termini de presentació de les mateixes el temps que es consideri imprescindible, modificant el termini de presentació d'ofertes; publicant a la Plataforma de Serveis de Contractació Pública l'esmena corresponent; i, addicionalment, comunicant el canvi de data a totes les empreses que haguessin activat oferta.


Es pot trobar material de suport sobre com preparar una oferta mitjançant l'eina de sobre digital a l'apartat de "Licitació electrònica" de la Plataforma de Serveis de Contractació Pública:

https://contractaciopublica.cat/ecofin_sobre/AppJava/views/ajuda/empreses/index.xhtml?set-locale=ca_ES


(Es recorda que és important que les empreses participants verifiquin amb antelació suficient que tenen el coneixement requerit de l'eina i que coneixen els requeriments necessaris per presentar oferta)

3. Les ofertes presentades han d'estar lliures de virus informàtics i de qualsevol tipus de programa o codi nociu, ja que en cap cas es poden obrir els documents afectats per un virus amb les eines corporatives de l'Ajuntament. Així, és obligació de les empreses passar els documents per un antivirus i, en cas d'arribar documents de les seves ofertes amb virus, serà responsabilitat d'elles que l'Administració no pugui accedir al contingut .

En cas que algun document presentat per les empreses participants estigui malmès, en blanc o sigui il·legible o estigui afectat per algun virus informàtic, la mesa de valoració valorarà, en funció de quina sigui la documentació afectada, les conseqüències jurídiques respecte de la participació d'aquesta empresa en el procediment, que s'hagin de derivar de la impossibilitat d'accedir al



DOCUMENT Decisió - Plec de clàusules: PCAP	IDENTIFICADORS	
ALTRES DADES Codi per a validació: IZ6QW-9ATJV-2UQPH Data d'emissió: 14 de _2 Febrer de _2 2025 a les 11:36:22 Pàgina 20 de _2 34	SIGNATURES El documento ha sido _2 firmado_2 por _2 : 1.- Secretari/a de l'AJUNTAMENT DE PALAFRUGELL. Signat 14/02/2025 10:17	ESTAT SIGNAT 14/02/2025 10:17



Aquesta és una còpia impresa del document electrònic (Ref.: 2157634 IZ6QW-9ATJV-2UQPH 6569A10C9C2FC29066CC2DD0B09059D1B564BFD) generada amb l'aplicació informàtica FirmaDoc. El document està SIGNAT. Mitjançant el codi de verificació pot comprovar la validesa de la signatura electrònica dels documents signats en l'adreça web: <https://seu.palafrugell.cat>



contingut d'algun dels documents de l'oferta. En cas de tractar-se de documents imprescindibles per conèixer o valorar l'oferta, la mesa podrà acordar l'exclusió de l'empresa.

Les empreses participants podran presentar una còpia de seguretat dels documents electrònics presentats en suport físic electrònic, que serà sol·licitada a les empreses participants en cas de necessitat, per tal de poder accedir al contingut dels documents en cas que estiguin malmesos. En aquest sentit, cal recordar la importància de no manipular aquests arxius per tal de no variar-ne l'empremta electrònica, que és la que es comprovarà per assegurar la coincidència dels documents de la còpia de seguretat, tramesos en suport físic electrònic, i dels tramesos en l'oferta, a través de l'eina de Sobre Digital. Així mateix, cal tenir en compte que aquesta còpia no podrà ser emprada en el cas d'haver enviat documents amb virus a través de l'eina de Sobre Digital, atesa la impossibilitat tècnica en aquests casos de poder fer la comparació de les empremtes electròniques i, per tant, de poder garantir la no modificació de les ofertes un cop finalitzat el termini de presentació.

4.L'eina de Sobre Digital no permet la presentació d'arxius de mida superior a 25 Mb. Per aquest motiu, els arxius de les ofertes d'aquesta mida s'han de comprimir o fragmentar en diverses parts. La partició s'ha de realitzar manualment (sense utilitzar eines del tipus winzip o winrar de partició automàtica) i sense incorporar cap tipus de contrasenya. Els arxius resultants de la partició s'incorporen en l'apartat d'altra documentació numerats (part 1 de 2, part 2 de 2).

5.Les especificacions tècniques necessàries per a la presentació electrònica d'ofertes es troben disponibles a l'apartat de "Licitació electrònica" de la Plataforma de Serveis de Contractació Pública:

https://contractaciopublica.gencat.cat/ecofin_sobre/AppJava/views/ajuda/empreses/index.xhtml?set-locale=ca_ES

D'altra banda, els formats de documents electrònics admissibles són els següents: PDF extensió ".pdf", WORD extensió ".doc" o ".docx".

6. D'acord amb l'article 23 del RGLCAP, les empreses estrangeres han de presentar la documentació traduïda de forma oficial al català i/o al castellà.

7. Les persones interessades podran sol·licitar informació addicional o realitzar consultes o preguntes sobre les el Plec de condicions i resta de documentació complementària, a través de l'apartat de preguntes i respostes del tauler d'avisos de l'espai virtual del perfil del contractant (<https://contractaciopublica.gencat.cat/perfil/palafrugell>), les quals es facilitaran almenys sis dies abans de què finalitzi el termini fixat per a la presentació d'ofertes, sempre que l'hagin demanat almenys deu (10) dies abans del transcurs del termini de presentació de les proposicions.

Aquestes preguntes i respostes seran públiques i accessibles a través del tauler esmentat. Les respostes a les sol·licituds d'aclariments tindran caràcter vinculant.

8. Les proposicions són secretes i la seva presentació suposa l'acceptació incondicionada per part de l'empresa participant del contingut d'aquest Plec de condicions, així com del Plec de prescripcions tècniques, així com l'autorització a la mesa i a l'òrgan de contractació per consultar les dades que recullen el Registre Electrònic d'Empreses participants de la Generalitat de Catalunya o el Registre oficial de licitadors i empreses classificades del sector públic, o les llistes oficials d'operadors econòmics d'un Estat membre de la Unió Europea.

DOCUMENT Decisió - Plec de clàusules: PCAP	IDENTIFICADORS	
ALTRES DADES Codi per a validació: IZ6QW-9ATJV-2UQPH Data d'emissió: 14 de _2 Febrer de _2 2025 a les 11:36:22 Pàgina 21 de _2 34	SIGNATURES El documento ha sido _2 firmado_2 por _2 : 1.- Secretari/a de l'AJUNTAMENT DE PALAFRUGELL. Signat 14/02/2025 10:17	ESTAT SIGNAT 14/02/2025 10:17



13. Contingut del sobre únic

Dins d'aquest **sobre únic** les empreses participants hi han d'incloure:

a) Declaració responsable

Les empreses participants han de presentar una declaració responsable, la qual s'adjunta com a Annex 1 d'aquest Plec de condicions i com a plantilla inclosa en l'eina de Sobre Digital, mitjançant la qual declaren el següent:

- Que la societat està constituïda vàlidament i que, de conformitat amb el seu objecte social, es pot presentar al concurs, així com que la persona signatària de la declaració responsable té la deguda representació per presentar la proposició i la declaració;
- Que compleix els requisits de solvència econòmica i tècnica i/o professional, de conformitat amb els requisits mínims exigits en aquest Plec de condicions;
- Que no està incursa en prohibició de contractar;
- Que disposa de les autoritzacions necessàries per exercir l'activitat o servei;
- Que compleix amb la resta de requisits que s'estableixen en aquest Plec de condicions;
- Que disposa dels mitjans materials i/o personals per l'execució de l'activitat o servei.

Així mateix, s'ha d'incloure el nom, cognom i NIF de la persona o les persones autoritzades per accedir a les notificacions electròniques, així com les adreces de correu electrònic i, addicionalment, els números de telèfon mòbil on rebre els avisos de les notificacions. Per tal de garantir la recepció de les notificacions electròniques, es recomana designar més d'una persona autoritzada a rebre-les, així com diverses adreces de correu electrònic i telèfons mòbils on rebre els avisos de les posades a disposició.


En el cas d'empreses que concorrin a la licitació amb el compromís d'agrupar-se en una unió temporal si resulten adjudicatàries, cadascuna ha de presentar la declaració responsable. A més de la declaració responsable, han d'aportar un document on consti el compromís de constituir-se formalment en unió temporal en cas de resultar adjudicatàries.

En el cas que l'empresa licitadora recorri a la solvència i mitjans d'altres empreses de conformitat amb el que estableix l'article 75 de la LCSP, ha d'indicar aquesta circumstància en la declaració responsable i s'ha de pronunciar sobre l'existència del compromís de disposar d'aquests mitjans.


En la mateixa declaració responsable s'ha de fer constar el compromís d'adscriure a l'execució dels serveis objecte d'autorització, determinats mitjans materials o personals, quan es requereixi.

L'empresa licitadora en qui recaigui la proposta d'adjudicació per haver presentat l'oferta que ha obtingut la millor puntuació haurà d'aportar la documentació justificativa del compliment dels requisits exigits en aquest Plec de condicions, el compliment dels quals s'ha indicat en la declaració responsable, amb caràcter previ a l'adjudicació.

Tanmateix, l'òrgan de contractació o la mesa de valoració podrà demanar a les empreses participants que presentin la totalitat o una part de la documentació justificativa del compliment dels requisits previs, quan consideri que hi ha dubtes raonables sobre la vigència o fiabilitat de la declaració responsable o quan sigui necessari per al bon desenvolupament del procediment. No obstant això, l'empresa licitadora que estigui inscrita en el RELI o en el Registre oficial de licitadors i empreses classificades del sector públic o que figuri en una base de dades nacional d'un



DOCUMENT Decisió - Plec de clàusules: PCAP	IDENTIFICADORS	
ALTRES DADES Codi per a validació: IZ6QW-9ATJV-2UQPH Data d'emissió: 14 de _2 Febrer de _2 2025 a les 11:36:22 Pàgina 22 de _2 34	SIGNATURES El documento ha sido _2 firmado_2 por _2 : 1.- Secretari/a de l'AJUNTAMENT DE PALAFRUGELL. Signat 14/02/2025 10:17	ESTAT SIGNAT 14/02/2025 10:17



Aquesta és una còpia impresa del document electrònic (Ref.: 2157634 IZ6QW-9ATJV-2UQPH 6569A10C9C2FC29066CC2DD0B09059D1B5654BFD) generada amb l'aplicació informàtica Firmadoc. El document està SIGNAT. Mitjançant el codi de verificació pot comprovar la validesa de la signatura electrònica dels documents signats en l'adreça web: https://seu.palafrugell.cat



Estat membres de la Unió Europea d'accés gratuït, no està obligada a presentar els documents justificatius o cap altra prova documental de les dades inscrites en aquests registres.

b) Si s'escau, declaració de submissió als jutjats i tribunals espanyols

Les empreses estrangeres han d'indicar en la declaració responsable que se sotmeten als jutjats i tribunals espanyols de qualsevol ordre per a totes les incidències que puguin sorgir durant l'execució dels serveis objecte d'autorització, amb renúncia expressa al seu fur propi, tal com disposa l'article 153.2 del RGC.

a) Oferta

Les empreses participants també han d'incloure en aquest sobre els documents que conformen la seva oferta.

La proposició s'ha de formular conforme al model que s'adjunta com a Annex 3 en aquest Plec de condicions i com a plantilla inclosa en l'eina de Sobre Digital.

No s'acceptaran les proposicions que tinguin omissions, errades o esmenes que no permetin conèixer clarament allò que es considera fonamental per valorar-les.

A través de l'eina de Sobre Digital les empreses hauran de signar el document "resum" de les seves ofertes, amb signatura electrònica avançada basada en un certificat qualificat o reconegut, amb la signatura del qual s'entén signada la totalitat de l'oferta, atès que aquest document conté les empremtes electròniques de tots els documents que la componen.

Les proposicions han d'anar signades pels representants legals de les empreses licitadores i, en cas que es tracti d'empreses que concorren amb el compromís de constituir-se en UTE si resulten adjudicatàries, pels representants de totes les empreses que la componen.

Les empreses participants podran assenyalar, de cada document respecte del qual s'hagi assenyalat en l'eina de Sobre Digital que poden declarar que conté informació confidencial, si conté informació d'aquest tipus.

Els documents i les dades presentats per les empreses participants en el sobre es poden considerar de caràcter confidencial si inclouen secrets industrials, tècnics o comercials o drets de propietat intel·lectual i la seva difusió a terceres persones podria ser contrària als seus interessos comercials legítims, perjudicar la competència lleial entre les empreses del sector, o bé quan el seu tractament podria ser contrari a les previsions de la normativa en matèria de protecció de dades de caràcter personal. Així mateix, el caràcter confidencial afecta qualsevol altres informacions amb un contingut que es pugui utilitzar per falsejar la competència, ja sigui en aquest procediment de licitació o en altres de posteriors. No tenen, en cap cas, caràcter confidencial l'oferta econòmica de l'empresa ni les dades incloses en la declaració responsable.

La declaració de confidencialitat de les empreses ha de ser necessària i proporcional a la finalitat o interès que es vol protegir i ha de determinar de forma expressa i justificada els documents o dades facilitats que consideren confidencials. No s'admeten declaracions genèriques o no justificades del caràcter confidencial.

En tot cas, correspon a l'òrgan de contractació valorar si la qualificació de confidencial d'una determinada documentació és adequada i, en conseqüència, decidir sobre la possibilitat d'accés o

DOCUMENT Decisió - Plec de clàusules: PCAP	IDENTIFICADORS	
ALTRES DADES Codi per a validació: IZ6QW-9ATJV-2UQPH Data d'emissió: 14 de 2 Febrer de 2025 a les 11:36:22 Pàgina 23 de 234	SIGNATURES El documento ha sido _2 firmado_2 por _2 : 1.- Secretari/a de l'AJUNTAMENT DE PALAFRUGELL. Signat 14/02/2025 10:17	ESTAT SIGNAT 14/02/2025 10:17



de vista d'aquesta documentació, prèvia audiència de l'empresa o les empreses participants afectades.

Les empreses participants podran presentar una còpia de seguretat, en suport físic electrònic, dels documents de les seves ofertes que hagin presentat mitjançant l'eina de Sobre Digital. Aquest còpia s'haurà de lliurar a sol·licitud de l'òrgan de contractació/ de la mesa de valoració. En cas que es requereixi, i haurà de contenir una còpia de l'oferta amb exactament els mateixos documents- amb les mateixes empremtes digitals- que els aportats en l'oferta mitjançant l'eina de Sobre Digital.

La presentació d'ofertes comporta que l'Ajuntament pugui consultar o obtenir en qualsevol moment del procediment informació sobre tot allò declarat per les empreses participants, excepte que s'hi oposin expressament.

14. Mesa de valoració

1. Composició. La Mesa de valoració està integrada pels membres següents:

President: Jordi Font Bel, Coordinador d'àmbit de territori i espai públic
 President suplent: Nuri Viñas Benavent, cap de l'àrea de serveis municipals
 Vocals: Gustavo Tapias Sola, interventor i Josep Rovira i Jofre, secretari, Sònia Garcia Planella, cap de l'Àrea de Contractació i Patrimoni
 Vocals suplents: Rosa Maria Fernández Fernández, tècnica de Gestió Econòmica, Comptabilitat i Pressupostos i Joan Pau Hernández Roura, cap de l'àrea de serveis jurídics
 Secretària Glòria Dalmau i Fàbrega, administrativa de l'àrea de contractació i patrimoni.
 Secretària suplent: Anabel Hernández Martínez, administrativa de l'àrea de contractació i patrimoni.

2. Funcions: La Mesa podrà sol·licitar i admetre l'aclariment o l'esmena d'errors en les sol·licituds quan siguin de tipus material o formal, no substancials i no impedeixin conèixer el sentit de l'oferta. Únicament es permetrà l'aclariment o l'esmena d'errors en les propostes sempre que no comportin una modificació o concreció, amb la finalitat de garantir el principi d'igualtat de tracte entre els sol·licitants.


La proposta d'adjudicació de la Mesa no crea cap dret a favor dels sol·licitants proposats com a adjudicatari, ja que l'òrgan de contractació podrà apartar-se'n sempre que motivi la seva decisió.

La Mesa qualificarà la documentació continguda en el Sobre únic corresponent a la declaració responsable. En cas d'observar defectes esmenables, ho comunicarà a les empreses participants afectades perquè els esmenin en el termini de tres (3) dies hàbils.


Una vegada esmenats, si s'escau, els defectes continguts a la declaració de responsable, la mesa procedirà a determinar les empreses admeses a la licitació i les exclòses, així com, en el seu cas, les causes de l'exclusió i a avaluar les proposicions presentades en base als criteris d'adjudicació fixats en aquest Plec de condicions.

Sense perjudici de la comunicació a les persones interessades, es faran públiques aquestes circumstàncies mitjançant el seu perfil de contractant.

Així mateix, la Mesa podrà sol·licitar a les empreses participants els aclariments que li calguin sobre els certificats i documents presentats o requerir-les perquè en presentin de complementaris,



DOCUMENT Decisió - Plec de clàusules: PCAP	IDENTIFICADORS	
ALTRES DADES Codi per a validació: IZ6QW-9ATJV-2UQPH Data d'emissió: 14 de 2 Febrer de 2025 a les 11:36:22 Pàgina 24 de 34	SIGNATURES El documento ha sido _2 firmado_2 por _2 : 1.- Secretari/a de l'AJUNTAMENT DE PALAFRUGELL. Signat 14/02/2025 10:17	ESTAT SIGNAT 14/02/2025 10:17



Aquesta és una còpia impresa del document electrònic (Ref.: 2157634 IZ6QW-9ATJV-2UQPH 6569A10C9C2FC29066CC2DD0B09058D1B564BFD) generada amb l'aplicació informàtica Firmadoc. El document està SIGNAT. Mitjançant el codi de verificació pot comprovar la validesa de la signatura electrònica dels documents signats en l'adreça web: <https://seu.palafrugell.cat>



les quals, de conformitat amb l'article 22 del RGLCAP, disposaran d'un termini de cinc (5) dies naturals sense que puguin presentar-se després de declarades admeses les ofertes.

Les sol·licituds d'aclariments o esmenes es duran a terme a través de la funcionalitat que a aquest efecte té l'eina de Sobre Digital, mitjançant la qual s'adreçarà un correu electrònic a l'adreça o les adreces assenyalades per les empreses participants en el formulari d'inscripció, amb l'enllaç per a què accedeixin a l'espai de l'eina en què han d'aportar la documentació corresponent.

Aquestes peticions d'esmena o aclariment es comunicaran a l'empresa mitjançant comunicació electrònica a través de l'e-NOTUM, integrat amb la Plataforma de Serveis de Contractació Pública.

15. Procediment de qualificació de la documentació i valoració de les ofertes

1. Per a la valoració de les proposicions i la determinació de la millor oferta s'ha d'atendre als criteris d'adjudicació establerts en l'**apartat F del quadre resum**.

2. Finalitzat el termini de presentació d'ofertes, en el dia, lloc i hora indicats en l'anunci, tindrà lloc l'obertura dels sobres únics presentats per les empreses participants per part de la Mesa de valoració.

3. Després de l'obertura dels sobres, en la mateixa sessió, la Mesa qualificarà la declaració responsable i la resta de documentació continguda en els sobres i determinarà les empreses admeses a la licitació i les excloses, així com, si s'escau, les causes d'exclusió.

Sense perjudici de la comunicació a les persones interessades, aquestes circumstàncies es faran públiques mitjançant el seu perfil de contractant.

Posteriorment, la Mesa procedirà a avaluar i classificar les ofertes de les empreses admeses i, un cop sol·licitats, si s'escau, els aclariments o les esmenes, farà la proposta d'adjudicació a favor d'aquella empresa que hagi obtingut la millor puntuació, i la remetrà a l'òrgan de contractació.


Per fer aquesta classificació, la Mesa tindrà en compte els criteris d'adjudicació assenyalats a l'**apartat F del quadre resum**.

Si la Mesa té indicis fonamentats de conductes col·lusòries en el procediment, en el sentit que defineix l'article 1 de la Llei 15/2007, de 3 de juliol, de defensa de la competència, els traslladarà amb caràcter previ a l'adjudicació a l'Autoritat Catalana de la Competència per tal que aquesta, a través d'un procediment sumaríssim, s'hi pronuncii, i en donarà compte a l'òrgan de contractació. La remissió d'aquests indicis suspèn el procediment de contractació.

La Mesa podrà sol·licitar i admetre l'aclariment o l'esmena d'errors en les ofertes quan siguin de tipus material o formal, no substancials i no impedeixin conèixer el sentit de l'oferta. Únicament es permetrà l'aclariment o l'esmena d'errors en les ofertes sempre que no comportin una modificació o concreció de l'oferta, amb la finalitat de garantir el principi d'igualtat de tracte entre empreses licitadores.

Les sol·licituds d'aclariments o esmenes es duran a terme a través de la funcionalitat que a aquest efecte té l'eina de Sobre Digital, mitjançant la qual s'adreçarà un correu electrònic a l'adreça o les adreces assenyalades per les empreses licitadores en el formulari d'inscripció, amb l'enllaç perquè accedeixin a l'espai de l'eina en què han d'aportar la documentació corresponent.

DOCUMENT Decisió - Plec de clàusules: PCAP	IDENTIFICADORS	
ALTRES DADES Codi per a validació: IZ6QW-9ATJV-2UQPH Data d'emissió: 14 de 2 Febrer de 2025 a les 11:36:22 Pàgina 25 de 34	SIGNATURES El documento ha sido _2 firmado_2 por _2 : 1.- Secretari/a de l'AJUNTAMENT DE PALAFRUGELL. Signat 14/02/2025 10:17	ESTAT SIGNAT 14/02/2025 10:17



Aquesta és una còpia impresa del document electrònic (Ref.: 2157634 IZ6QW-9ATJV-2UQPH 6569A10C9C2FC290C6CC2DD0B09059D1B554BFD) generada amb l'aplicació informàtica Firmadoc. El document està SIGNAT. Mitjançant el codi de verificació pot comprovar la validesa de la signatura electrònica dels documents signats en l'adreça web: <https://seu.palafrugell.cat>



Aquestes peticions d'esmena o aclariment es comunicaran a l'empresa mitjançant comunicació electrònica a través de l'e-NOTUM, integrat amb la Plataforma de serveis de contractació pública, d'acord amb la clàusula vuitena d'aquest Plec de condicions.

Seràn excloses del concurs, mitjançant resolució motivada, les empreses les proposicions de les quals, no concordin amb la documentació examinada i admesa, les que no millorin el preu base del cànon fixat a l'**apartat C del quadre resum**, modifiquin substancialment els models de proposició establerts en aquest Plec de condicions, comportin un error manifest en l'import de la proposició i aquelles en les quals l'empresa licitadora reconegui l'existència d'error o inconsistència que la fa inviable.

L'existència d'errors que no puguin ser esmenats en les proposicions de les empreses licitadores implicarà l'exclusió d'aquestes del procediment de contractació, quan pugui resultar afectat el principi d'igualtat, en els casos d'errors que impedeixin determinar amb caràcter cert quin és el preu realment ofert per les empreses i, per tant, impedeixin fer la valoració de les ofertes.

D'altra banda, la Mesa podrà sol·licitar els informes tècnics que consideri necessaris abans de formular la proposta d'adjudicació. També els podrà sol·licitar quan consideri necessari verificar que les ofertes compleixen les especificacions tècniques del PPT. Les proposicions que no compleixin aquestes prescripcions no seran objecte de valoració.

També podrà requerir informes a les organitzacions socials d'usuaris destinataris de la prestació, a les organitzacions representatives de l'àmbit d'activitat al qual correspongui l'objecte de les autoritzacions, a les organitzacions sindicals, a les organitzacions que defensin la igualtat de gènere i a altres organitzacions, per verificar les consideracions socials i ambientals.

La proposta d'adjudicació de la Mesa no crea cap dret a favor de l'empresa licitadora proposada com a adjudicatària, ja que l'òrgan de contractació podrà apartar-se'n sempre que motivi la seva decisió.

Els actes d'exclusió adoptats per la Mesa poden ser impugnats en els termes establerts a la clàusula vint-i-set.


Criteris de desempat. En el supòsit que es produeixi un empat en la puntuació obtinguda per les empreses participants en un lot, l'adjudicació es realitzarà a favor de l'empresa que acrediti disposar d'un percentatge més alt de treballadors amb discapacitat o en situació d'exclusió social a la plantilla de cadascuna de les empreses, prevalent, en cas d'igualtat, el nombre més alt de treballadors fixos amb discapacitat en plantilla, o el nombre més alt de persones treballadores en inclusió en la plantilla. En cas de persistir l'empat, es realitzarà un sorteig.

16. Requeriment de documentació previ a l'adjudicació

1. Un cop feta la proposta d'adjudicació, la Mesa, i si fos possible en la mateixa sessió en què s'avaluen i es classifiquen les ofertes i es fa l'esmentada proposta, requerirà l'empresa proposada adjudicatària perquè, dins el **termini de cinc (5) dies hàbils**, a comptar de l'enviament del requeriment, presenti la documentació justificativa que s'esmenta a continuació.

Aquest requeriment s'efectuarà mitjançant notificació electrònica a través de l'e-NOTUM, integrat amb la Plataforma de serveis de contractació pública.

DOCUMENT Decisió - Plec de clàusules: PCAP	IDENTIFICADORS	
ALTRES DADES Codi per a validació: IZ6QW-9ATJV-2UQPH Data d'emissió: 14 de _2 Febrer de _2 2025 a les 11:36:22 Pàgina 26 de _2 34	SIGNATURES El documento ha sido _2 firmado_2 por _2 : 1.- Secretari/a de l'AJUNTAMENT DE PALAFRUGELL. Signat 14/02/2025 10:17	ESTAT SIGNAT 14/02/2025 10:17



Aquesta és una còpia impresa del document electrònic (Ref.: 2157634 IZ6QW-9ATJV-2UQPH 6569A10C9C2FC29066CC2DD0B09059D1B564BFD) generada amb l'aplicació informàtica Firmadoc. El document està SIGNAT. Mitjançant el codi de verificació pot comprovar la validesa de la signatura electrònica dels documents signats en l'adreça web: <https://seu.palafrugell.cat>



L'aportació de documentació es durà a terme a través de la funcionalitat que a aquest efecte té l'eina de Sobre Digital, mitjançant la qual s'enviarà un correu electrònic a l'adreça o les adreces assenyalades per les empreses licitadores en el formulari d'inscripció, amb l'enllaç perquè accedeixin a l'espai de l'eina en què han d'aportar la documentació corresponent.

En el cas d'empreses no inscrites en el Registre Electrònic d'Empreses Licitadores i Classificades de Catalunya (RELIC) o en el Registre Oficial de Licitadors i Empreses Classificades del Sector Públic o que no figurin en una base de dades nacional d'un Estat membre de la Unió Europea

L'empresa licitadora que hagi presentat la millor oferta haurà d'aportar la documentació següent –aquesta documentació, si escau, també s'haurà d'aportar respecte de les empreses a les capacitats de les quals es recorri:

- Documentació corresponent acreditativa de la capacitat d'obrar i de la personalitat jurídica.
- Documents acreditatius de la representació i personalitat jurídica de les persones signants de les ofertes: poder per comparèixer o signar proposicions en nom d'un altre i el document nacional d'identitat o el passaport.
- Documentació acreditativa del compliment dels requisits específics de solvència exigida.

Així mateix, l'empresa licitadora que hagi presentat la millor oferta haurà d'aportar:

- En cas que l'empresa recorri a les capacitats d'altres entitats, el compromís de disposar dels recursos necessaris al que es refereix l'article 75.2 de la LCSP.
- Documents acreditatius de l'efectiva disposició de mitjans que s'hagi compromès a dedicar o adscriure a l'execució dels serveis autoritzats, d'acord amb l'article 76.2 de la LCSP.
- Document acreditatiu de la constitució de la fiança definitiva.

En el cas d'empreses inscrites en el Registre Electrònic d'Empreses Licitadores i Classificades de Catalunya (RELIC) o en el Registre Oficial de Licitadors i Empreses Classificades del Sector Públic o que figurin en una base de dades nacional d'un Estat membre de la Unió Europea

L'empresa que hagi presentat la millor oferta ha d'aportar tota la documentació relativa a la capacitat i solvència requerida per participar que no consti inscrita en aquests registres o no hi consti vigent o actualitzada, així com la documentació següent:


- En cas que l'empresa recorri a les capacitats d'altres entitats, el compromís de disposar dels recursos necessaris al que es refereix l'article 75.2 de la LCSP.
- Documents acreditatius de l'efectiva disposició de mitjans que s'hagi compromès a dedicar o adscriure a l'execució i explotació dels serveis objecte de l'autorització, d'acord amb l'article 76.2 de la LCSP.
- Document acreditatiu de la constitució de la fiança definitiva.

2. Un cop aportada per l'empresa licitadora que hagi presentat la millor oferta la documentació requerida, aquesta es qualificarà. Si s'observa que en la documentació presentada hi ha defectes o errors de caràcter esmenable, s'ha de comunicar a les empreses afectades perquè els corregeixin o esmenin en el termini màxim de tres (3) dies hàbils.

Les sol·licituds d'esmenes es duran a terme a través de la funcionalitat que a aquest efecte té l'eina de Sobre Digital, mitjançant la qual s'adreçarà un correu electrònic a l'adreça o les adreces

DOCUMENT Decisió - Plec de clàusules: PCAP	IDENTIFICADORS	
ALTRES DADES Codi per a validació: IZ6QW-9ATJV-2UQPH Data d'emissió: 14 de _2 Febrer de _2 2025 a les 11:36:22 Pàgina 27 de _2 34	SIGNATURES El documento ha sido _2 firmado_2 por _2 : 1.- Secretari/a de l'AJUNTAMENT DE PALAFRUGELL. Signat 14/02/2025 10:17	ESTAT SIGNAT 14/02/2025 10:17

Aquesta és una còpia impresa del document electrònic (Ref.: 2157634 IZ6QW-9ATJV-2UQPH 6569A10C9C2FC29066CC2DD0B09059D1B564BFD) generada amb l'aplicació informàtica Firmadoc. El document està SIGNAT. Mitjançant el codi de verificació pot comprovar la validesa de la signatura electrònica dels documents signats en l'adreça web: <https://seu.palafrugell.cat>



assenyalades per l'empresa o empreses licitadores en el formulari d'inscripció, amb l'enllaç per a què accedeixin a l'espai de l'eina en què han d'aportar la documentació corresponent.

Aquestes peticions d'esmena es comunicaran a l'empresa mitjançant comunicació electrònica a través de l'e-NOTUM, integrat amb la Plataforma de Serveis de Contractació Pública.

En el cas que no es complimenti adequadament el requeriment de documentació en el termini assenyalat, o bé en el termini per esmenar que es doni, s'entendrà que l'empresa licitadora ha retirat la seva oferta i es procedirà a requerir la mateixa documentació a l'empresa licitadora següent, per l'ordre en què hagin quedat classificades les ofertes. Aquest fet comporta l'exigència de l'import de 1.000,00 €, en concepte de penalitat i, a més, pot donar lloc a declarar a l'empresa en prohibició de contractar per la causa prevista en l'article 71.2.a de la LCSP.

Així mateix, l'eventual falsedat en allò declarat per les empreses licitadores en la declaració responsable o en altres declaracions pot donar lloc a la causa de prohibició de contractar amb el sector públic prevista en l'article 71.1.e de la LCSP.

17. Decisió de no adjudicar o desistir

L'Ajuntament podrà decidir no adjudicar per raons d'interès públic degudament justificades i amb la corresponent notificació a les empreses participants, abans de l'acord d'adjudicació de les autoritzacions.

També podrà desistir del procediment, abans de l'acord d'adjudicació, notificant-ho a les empreses participants, quan aprecii una infracció no esmenable de les normes de preparació del concurs o de les reguladores del procediment d'adjudicació.

La decisió de no adjudicar o desistir del procediment d'adjudicació es publicarà en el perfil de contractant.

En ambdós supòsits es compensarà a les empreses participants per les despeses en què hagin incorregut, fins a un màxim de 60,00 €, sempre que aquestes s'acreditin de forma fefaent.

18. Adjudicació i formalització de l'autorització

La resolució d'adjudicació de l'autorització acordada per la Junta de Govern Local es notificarà electrònicament a través de l'e-NOTUM i es publicarà en el perfil de contractant de l'Ajuntament, dins del termini de quinze (15) dies, i serà el títol habilitant del servei de temporada que correspongui.

A aquest efecte, s'enviarà, a l'adreça de correu electrònic –i, en cas que s'hagi informat, al telèfon mòbil– que les empreses participants hagin designat en presentar les seves proposicions, un avís de la posada a disposició de la notificació. Així mateix, el correu electrònic contindrà l'enllaç per accedir-hi.

El concurs podrà declarar-se desert de conformitat amb l'article 159 del RGC i la corresponent declaració serà publicada al perfil de contractant.

CAPÍTOL IV. RELACIÓ ENTRE L'AJUNTAMENT I L'ADJUDICATARI. DRETS I OBLIGACIONS

DOCUMENT Decisió - Plec de clàusules: PCAP	IDENTIFICADORS	
ALTRES DADES Codi per a validació: IZ6QW-9ATJV-2UQPH Data d'emissió: 14 de _2 Febrer de _2 2025 a les 11:36:22 Pàgina 28 de _2 34	SIGNATURES El documento ha sido _2 firmado_2 por _2 : 1.- Secretari/a de l'AJUNTAMENT DE PALAFRUGELL. Signat 14/02/2025 10:17	ESTAT SIGNAT 14/02/2025 10:17



19. Drets de l'Ajuntament

Són drets de l'Ajuntament:

- El cobrament del cànon a satisfer per l'explotació del servei i el cànon a satisfer al Ministeri per a la Transició Ecològica i el Repte Demogràfic de conformitat amb l'establert a la Llei de Costes, així com els dipòsits de la garantia definitiva.
- Fiscalitzar l'exercici de l'activitat autoritzada, amb aquesta finalitat pot inspeccionar l'activitat i les instal·lacions afectes a la prestació del servei i dictar les instruccions oportunes per al restabliment de l'exercici de l'activitat amb adequació al que disposen aquest Plec de condicions.
- Imposar als titulars de les autoritzacions les penalitats corresponents pels incompliments que hagin comès.
- Executar subsidiàriament i amb càrrec a l'adjudicatari les operacions de desmuntatge de les instal·lacions.
- Els altres determinades en aquest Plec de condicions, el Plec de prescripcions tècniques i la normativa de referència.

20. Drets específics de l'adjudicatari de l'autorització


Són drets específics de l'adjudicatari de l'autorització:

- Dret d'utilitzar el domini públic assignat i de prestar el servei autoritzat, de conformitat amb el establert en aquest Plec de condicions i del Plec prescripcions tècniques i el Pla d'usos corresponent.
- Cobrar directament dels usuaris l'import corresponent als serveis prestats.
- Contractar els treballadors/res que cregui oportú pel bon funcionament del servei, els/les quals dependran exclusivament del titular de la concessió, sense que entre aquest personal contractat i l'Ajuntament, existeixi cap relació laboral, administrativa ni de qualsevol classe.
- Els altres determinades en aquest Plec de condicions, el Plec de prescripcions tècniques i la normativa de referència.


21. Obligacions generals de l'adjudicatari de l'autorització

Seràn obligacions de caràcter general de l'adjudicatari:

- Haurà de disposar de totes les autoritzacions, permisos i llicències que li siguin necessaris per efectuar la gestió i explotació dels serveis i per al desenvolupament de l'activitat.
- El muntatge, manteniment i posterior retirada de les instal·lacions així com també la seva neteja i emmagatzematge. L'obligació de desmuntar i retirar totes les instal·lacions s'haurà d'efectuar desconnectant en els casos que procedeixi, d'acord amb la normativa vigent, els serveis de: aigua, electricitat, etc., i restituint la zona a les mateixes condicions existents amb anterioritat a la instal·lació del servei. Així mateix, haurà de preveure un lloc adient per dipositar-los, des del moment de desmuntar-los.
- Satisfer el canon corresponent en les quanties i terminis establerts.
- Les instal·lacions i equipaments en el moment d'instal·lar-se hauran d'estar en perfectes condicions de servei manteniment per entrar en funcionament.
- El servei objecte d'autorització no podran ser venuts, cedits, traspasats o sotsarrendats ni parcial ni totalment, durant la vigència del títol habilitant.
- Presentar en el servei a tot el seu personal en les degudes condicions higièniques i amb les indumentàries necessàries per a la seva identificació.



DOCUMENT Decisió - Plec de clàusules: PCAP	IDENTIFICADORS	
ALTRES DADES Codi per a validació: IZ6QW-9ATJV-2UQPH Data d'emissió: 14 de _2 Febrer de _2 2025 a les 11:36:22 Pàgina 29 de _2 34	SIGNATURES El documento ha sido _2 firmado_2 por _2 : 1.- Secretari/a de l'AJUNTAMENT DE PALAFRUGELL. Signat 14/02/2025 10:17	ESTAT SIGNAT 14/02/2025 10:17



Aquesta és una còpia impresa del document electrònic (Ref.: 2157634 IZ6QW-9ATJV-2UQPH 6569A10C9C2FC29066CC2DD0B09058D1B5B4BFD) generada amb l'aplicació informàtica Firmadoc. El document està SIGNAT. Mitjançant el codi de verificació pot comprovar la validesa de la signatura electrònica dels documents signats en l'adreça web: <https://seu.palafrugell.cat>




- g) L'adjudicatari aportarà tot el personal necessari i suficient per a la prestació del servei, que dependrà únicament de l'adjudicatari a tots els efectes, sense que entre aquest o aquell i l'Ajuntament existeixi cap vincle de dependència funcional ni laboral, responsabilitzant-se l'adjudicatari d'oferir una execució a plena satisfacció de l'Ajuntament.
- h) El/la titular queda obligat/da a complir les normes legals vigents en matèria de contractació laboral, incloses les de previsió i Seguretat Social, essent sempre pel seu compte i risc el pagament dels salaris, quotes o indemnitzacions de qualsevol classe que s'originin en relació al personal contractat, sense que en cap dels supòsits, l'Ajuntament resti o pugui restar obligat o subrogat en les obligacions de concessionari amb qui hagi empleat o contractat. L'Ajuntament, podrà exigir si ho creu convenient, còpia dels TC1 i TC2 corresponents, les altes i les baixes o les modificacions dels contractes laborals amb el seu personal que es produeixi durant el desenvolupament de l'activitat i la vigència del contracte. Si es detecta personal il·legalment contractat, sense contracte o sense assegurar, comportarà la revocació de la llicència, i l'exigència de les responsabilitats que procedeixin. L'ajuntament actuarà com a denunciador davant l'administració competent en matèria laboral si té evidències d'incompliment
- i) El/la titular s'obliga a complir les lleis i disposicions vigents relatives a l'explotació dels serveis, especialment les de policia, treball, sanitat i seguretat de les persones i coses i molt particularment les obligacions de caràcter laboral, prevenció de riscos i seguretat social respecte del seu personal, i a proposar abans de l'inici de cada temporada, les tarifes de preus perquè les aprovi l'Ajuntament.
- j) El/la titular estarà obligat/da a complir amb les especificacions del document d'aprovació del Pla d'Usos emès per la Demarcació de Costes de Catalunya (Ministeri de Medi Ambient) i la Direcció General d'Ordenació del Territori i Urbanisme de la Generalitat de Catalunya, així com totes les normes que siguin d'aplicació, incloent normativa o requisits que es derivin del sistema de gestió medi ambiental, de qualitat a la platja i similars.
- k) El/la titular assumirà la plena responsabilitat dels danys i perjudicis que puguin ser ocasionats tant a les persones com a les coses, com a conseqüència de la gestió del servei o del personal que la realitzi, restant l'Ajuntament totalment exclòs de tal responsabilitat.
- l) Col·laborarà amb els serveis municipals per a millorar la qualitat dels serveis a la platja.
- m) Permetrà que en qualsevol moment l'Ajuntament inspeccioni les instal·lacions, així com les condicions tècniques i sanitàries de l'activitat desenvolupada a l'àmbit d'autorització, i facilitarà la documentació requerida i la informació necessària pel compliment de les seves funcions.
- n) Estan obligats/des a conèixer l'existència, lloc d'ubicació i horari de prestació dels serveis de salvament i socorrisme de la platja i a col·laborar, dintre de les seves possibilitats, amb els mateixos.
- o) Anirà a càrrec dels titulars la vigilància de les instal·lacions, eximint a l'Ajuntament de tota responsabilitat.

En relació amb el domini públic utilitzat:

- p) En la zona d'emplaçament del servei queda prohibida la publicitat, excepte els rètols que s'indiquen al següent punt.
- q) Els anuncis amb rètols i indicadors que es pretengui instal·lar per a la gestió del servei, hauran de fer referència exclusivament a les activitats i productes del propi servei i, hauran de quedar dintre del mateix, no poden sobresortir dels seus gàlils i hauran de comptar amb la prèvia aprovació de l'Ajuntament, tant en la seva mida com en els textos, pintura emprada o emplaçament.

CAPÍTOL V. RÈGIM SANCIONADOR

DOCUMENT Decisió - Plec de clàusules: PCAP	IDENTIFICADORS	
ALTRES DADES Codi per a validació: IZ6QW-9ATJV-2UQPH Data d'emissió: 14 de _2 Febrer de _2 2025 a les 11:36:22 Pàgina 30 de _2 34	SIGNATURES El documento ha sido _2 firmado_2 por _2 : 1.- Secretari/a de l'AJUNTAMENT DE PALAFRUGELL. Signat 14/02/2025 10:17	ESTAT SIGNAT 14/02/2025 10:17



Aquesta és una còpia impresa del document electrònic (Ref.: 2157634 IZ6QW-9ATJV-2UQPH 6569A10C9C2FC29066CC2DD0B09058D1B564BFD) generada amb l'aplicació informàtica Firmadoc. El documento está SIGNAT. Mitjançant el codi de verificació pot comprovar la validesa de la signatura electrònica dels documents signats en l'adreça web: <https://seu.palafrugell.cat>



Sens perjudici de les infraccions i sancions que puguin correspondre, i el seu règim sancionador, d'acord amb el títol V de la Llei de Costes i del Reglament General de la Llei de Costes, i l'article 30 i 31 de la Llei 8/2020, del 30 de juliol, de protecció i ordenació del litoral (LOPL) s'estableix el següent règim d'incompliments i penalitats específiques.

La inspecció dels serveis serà portada a terme per personal tècnic municipal o la policia local.

22. Incompliments i penalitats

En atenció a les especials característiques de les autoritzacions i condicions d'atorgament es defineix el següent règim específic d'incompliments i penalitats_

Incompliments:

1. Incompliments greus:
 - a. La comissió de tres faltes lleus.
 - b. Dedicar les instal·lacions a usos diferents dels específicament assenyalats sense l'autorització municipal.
 - c. No realitzar o modificar les millores ofertes que han estat motiu de l'adjudicació, imputable a l'adjudicatari.
 - d. La modificació de les instal·lacions o serveis que comportin un augment de la superfície ocupada sobre l'autoritzada en l'adjudicació, fins al 10% sobre el total, o el canvi d'ubicació respecte al previst al Pla d'usos de les platges sense comunicació prèvia.
 - e. La instal·lació de boies que comportin un increment superior al 10% per sobre el total autoritzat, o el canvi d'ubicació respecte al previst al Pla d'usos sense autorització prèvia.
 - f. La instal·lació sobre posidònia d'un fondeig o ancoratge, que no sigui de baix impacte o l'afectació greu sobre el fons marí que pugui afectar les praderies o el medi subaquàtic.
 - g. L'incompliment del precepte d'instal·lar, d'acord amb els límits dels camps de fondeig i les tipologies de fons marí, els morts de fondeig afectes a cada camp de boies .
 - h. L'incompliment de qualsevol de les ordres, instruccions i/o requeriment impartits per l'Ajuntament a l'adjudicatari per posar fi a una situació de perill o molèstia per als usuaris de la platja o per garantir la protecció del medi ambient.
 - i. Realitzar accions o actes que impedeixin o dificultin l'activitat inspectora de l'Ajuntament o d'altres Administracions.
 - j. L'incompliment de les normes reguladores de l'activitat concedida i del Pla d'Usos de les Platges, especialment pel que fa a les normes de seguretat i higiene.
 - k. La realització de serveis aquàtics sense la prèvia i correcta senyalització dels canals d'entrada i sortida, o sense que les embarcacions disposin de les necessàries mesures de seguretat.
 - l. La interrupció injustificada a l'activitat durant més de set dies consecutius o quinze d'alternatius.
 - m. No haver retirat les instal·lacions o no haver deixat net i en bon estat la part de domini públic ocupat, a partir del final de la temporada.
 - n. La manca de pagament de la prima de l'assegurança o assegurances obligatòries.
2. Incompliments lleus
 - a. No mantenir en bon estat el mobiliari, equips i instal·lacions afectes a l'activitat.
 - b. Tractar de manera desigual o discriminatòria als usuaris o al negativa a prestar el servei a un ciutadà que reuneixi les condicions reglamentàries per a utilitzar-lo.

DOCUMENT Decisió - Plec de clàusules: PCAP	IDENTIFICADORS	
ALTRES DADES Codi per a validació: IZ6QW-9ATJV-2UQPH Data d'emissió: 14 de _2 Febrer de _2 2025 a les 11:36:22 Pàgina 31 de _2 34	SIGNATURES El documento ha sido _2 firmado_2 por _2 : 1.- Secretari/a de l'AJUNTAMENT DE PALAFRUGELL. Signat 14/02/2025 10:17	ESTAT SIGNAT 14/02/2025 10:17



- c. Provocar molèsties als usuaris de la platja derivades dels usos inadequats de les instal·lacions.
- d. Emmagatzemar materials o residus ocupant espai públic.

Penalitats:

Sens perjudici de les multes que es puguin imposar per les infraccions establertes a la Llei i Reglament de Costes, i amb independència del rescabament per danys i perjudicis que es pugui reclamar, d'acord amb l'article 99.4 de la Llei de Costes, en el supòsits d'incompliment de les obligacions assumides pels titulars de les autoritzacions, l'Ajuntament podrà compel·lir-lo a l'acompliment, amb imposició de penalitats que a continuació es detallen, per tal de garantir en tot moment el compliment de les obligacions derivades de l'activitat autoritzada, o, alternativament, acordar la revocació de l'autorització, en el cas d'incompliments greus.

L'Ajuntament aplicarà les penalitats específiques següents:

Per incompliments lleus: 300,00 euros.

Per incompliments greus: 3.000,00 euros i/o l'extinció de l'autorització.

Quan s'imposi una penalitat per incompliment greu podrà acordar-se simultàniament la declaració accessòria d'extinció de l'autorització, sense dret a indemnització. En cas d'extinció de l'autorització per causa imputable a l'interessat, aquest estarà obligat a retirar les instal·lacions del domini públic en el termini de 10 dies hàbils des de la notificació de la resolució d'extinció d'autorització, i deixar aquest en perfecte estat de neteja i salubritat.

L'incompliment de les condicions de l'autorització, respecte al nombre d'elements o serveis autoritzats, comportarà l'obligació de l'infractor de restituir les coses al seu estat anterior i a la indemnització dels danys i perjudicis causats.

L'import de les penalitzacions serà immediatament executiu i es farà efectiu una vegada es notifiqui el corresponent document de liquidació. En cas d'impagament l'import es farà efectiu contra la quantitat dipositada com a fiança.

Aquest règim de penalitzacions s'entén sens perjudici de les obligacions indemnitzatòries del contractista davant l'Ajuntament i tercers per raó dels danys i perjudicis que aquests supòsits puguin causar.


El procediment a seguir per incompliments i imposició de penalitats serà el següent:

- Redacció de l'informe-proposta de penalitat, per part de la cap de l'àrea de Qualitat Urbana, amb el detall dels fets que donin lloc a l'incompliment detectat.
- Audiència a l'autoritzat pel termini de cinc (5) dies hàbils
- Resolució de l'Alcalde
- Notificació de la resolució a l'interessat.

DISPOSICIONS RELATIVES A MODIFICACIÓ, CESSIÓ I SUBCONTRACTACIÓ

23. Modificació

L'autorització es podrà modificar per raons d'interès públic, en els casos i en la forma que s'especifiquen a l'**aparat I del quadre resum**.



DOCUMENT Decisió - Plec de clàusules: PCAP	IDENTIFICADORS	
ALTRES DADES Codi per a validació: IZ6QW-9ATJV-2UQPH Data d'emissió: 14 de _2 Febrer de _2 2025 a les 11:36:22 Pàgina 32 de _2 34	SIGNATURES El documento ha sido _2 firmado_2 por _2 : 1.- Secretari/a de l'AJUNTAMENT DE PALAFRUGELL. Signat 14/02/2025 10:17	ESTAT SIGNAT 14/02/2025 10:17



Aquestes modificacions són obligatòries per a l'adjudicatari de l'autorització.

Procediment per les modificacions: El procediment a seguir per a la modificació de les autoritzacions serà el següent:

- Redacció de la proposta de modificació per part de l'àrea de Qualitat Urbana. El cost de la proposta de modificació es realitzarà en base al cànon unitari ofert per l'empresa adjudicatària en la seva oferta econòmica, si s'escau.
- Audiència a l'adjudicatari per 3 dies hàbils, excepte que aquest manifesti la conformitat amb la modificació.
- Informe del/de la secretari/a de la corporació.
- Resolució de l'òrgan de contractació aprovant la modificació i requeriment reajustant la fiança, si s'escau.
- Publicació al perfil del contractant de la modificació en el termini de 5 dies hàbils des de la seva aprovació.

24. Cessió.

Ateses les característiques de les autoritzacions i els criteris de valoració relatius a la qualitat tècnica no es permet la cessió, tal com es preveu a l'**apartat J del quadre resum**.

25. Subcontractació

L'empresa adjudicatària de l'autorització haurà de prestar el servei amb els seus propis mitjans personals i materials. Només s'admetrà la subcontractació en treballs auxiliars que no tinguin per objecte la prestació principal del servei, tal com es preveu a l'**apartat K del quadre resum**.


Els licitadors hauran d'indicar en l'oferta la part de la prestació del servei que tinguin previst subcontractar, assenyalant el seu import, i el nom o el perfil empresarial, definit per referència a les condicions de solvència professional o tècnica, dels subcontractistes als quals s'hagi d'encomanar la seva realització.

26. Extinció i caducitat.


Sens perjudici del que disposen, amb caràcter general, els articles 55, 78, 79, 81 de la Llei 22/1988, 28 juliol, de Costes i els articles 112 i 163 a 170 del Reial decret 876/2014, de 10 d'octubre, pel qual s'aprova el Reglament General de Costes, les autoritzacions s'extingiran també, en els següents supòsits, sense dret a percebre cap tipus d'indemnització i sense perjudici de les penalitats que li puguin correspondre.

L'Ajuntament, al marge de poder aplicar les penalitats o multes que puguin correspondre, podrà procedir a declarar l'extinció de l'autorització en els següents casos:

- a) Per renúncia de l'adjudicatari després d'haver estat acordada l'autorització. En aquest supòsit l'adjudicatari perdrà la totalitat de la fiança definitiva dipositada. Si la renúncia es realitza a partir del 31 de juliol, que és el termini que té l'Ajuntament per comunicar a la Generalitat de Catalunya les renunciacions d'ocupacions d'aquest any, l'adjudicatari haurà de satisfer la totalitat del cànon de Costes.
- b) Per manca de pagament del cànon ofert en el termini fixat. En aquest supòsit es requerirà a l'adjudicatari perquè, en el termini de 10 dies hàbils, el faci efectiu, transcorregut el qual



DOCUMENT Decisió - Plec de clàusules: PCAP	IDENTIFICADORS	
ALTRES DADES Codi per a validació: IZ6QW-9ATJV-2UQPH Data d'emissió: 14 de 2 Febrer de 2025 a les 11:36:22 Pàgina 33 de 2 34	SIGNATURES El documento ha sido _2 firmado_2 por _2 : 1.- Secretari/a de l'AJUNTAMENT DE PALAFRUGELL. Signat 14/02/2025 10:17	ESTAT SIGNAT 14/02/2025 10:17



Aquesta és una còpia impresa del document electrònic (Ref.: 2157634 IZ6QW-9ATJV-2UQPH 6569A10C9C2FC29066CC2DD0B09059D1B564BFD) generada amb l'aplicació informàtica Firmadoc. El documento está SIGNAT. Mitjançant el codi de verificació pot comprovar la validesa de la signatura electrònica dels documents signats en l'adreça web: <https://seu.palafrugell.cat>



- quedarà per extingida l'autorització donant lloc a la confiscació de la fiança definitiva, en concepte de danys i perjudicis.
- c) Per la no realització o modificació, imputable a l'adjudicatari, de les millores ofertes respecte a l'activitat que han estat motiu de l'adjudicació.
 - d) En el cas que l'Ajuntament no acordi la renovació de l'autorització, o no es sol·liciti la mateixa per l'adjudicatari dins del termini establert.
 - e) Per arrendament, cessió o traspàs de l'activitat, objecte de l'autorització, atès que aquesta és personal i intransferible.
 - f) Per incompliment de la normativa vigent i la no obtenció de l'autorització marítima de funcionament quan aquesta sigui necessària.
 - g) Per incompliment greu de les obligacions definides en el plec de condicions generals, condicions especial d'execució o el plec de prescripcions tècniques.
 - h) Per no prestar l'activitat objecte de l'autorització durant set dies consecutius o quinze alternatius dins la temporada, sense causa justificada.
 - i) Per la manca de reposició de la fiança dipositada com a conseqüència de penalitats imposades.

El procediment per la declaració de l'extinció de l'autorització es realitzarà prèvia audiència dels interessats, per un termini de 10 dies hàbils i la resolució fixarà el termini en el qual hauran de retirar-se les instal·lacions o altres elements, amb indicació d'execució subsidiària d'aquesta actuació per part de l'Ajuntament i a càrrec de l'interessat.

27. Prerogatives, jurisdicció i règim de recursos

L'Ajuntament ostenta la prerogativa d'interpretar aquest Plec de condicions i el Plec de prescripcions tècniques i resoldre les dubtes que ofereix el seu compliment.

Els acords que dicti l'Ajuntament, previ informe jurídic i en l'exercici de les seves prerogatives d'interpretació, modificació i resolució, seran immediatament resolutius.

Les controvèrsies que sorgeixin entre les parts sobre la interpretació, compliment, modificació, resolució i efectes de l'autorització seran resoltes per l'òrgan competent, els acords del qual posaran fi a la via administrativa i contra aquests es podrà interposar recurs contenciós administratiu davant els òrgans i tribunals d'aquest ordre jurisdiccional, conforme al que preveu l'article 2.b) de la Llei 29/1998, de 13 de juliol, reguladora de la jurisdicció contenciosa administrativa, sense perjudici que els interessats puguin interposar el recurs potestatiu de reposició previst en els articles 123 i 124 de la Llei 39/2015, d'1 d'octubre, del Procediment Administratiu Comú de les Administracions Públiques,


DISPOSICIONS FINALS.

Tràmit d'informació pública

Els Plecs del concurs per a la sol·licitud i atorgament de les autoritzacions es publicaran mitjançant anunci en el BOP de Girona, així com en el Tauler d'anuncis de l'Ajuntament, al qual es té accés a través de la seu electrònica de l'Ajuntament de Palafrugell: <https://tauler.seu.cat> i també al perfil del contractant <https://contractaciopublica.gencat.cat/perfil/palafrugell>, de conformitat amb el que disposa l'article 152.8 de la RGLC i l'article 27.3.d) de la LOPL.

Consultes i aclariments

DOCUMENT Decisió - Plec de clàusules: PCAP	IDENTIFICADORS	
ALTRES DADES Codi per a validació: IZ6QW-9ATJV-2UQPH Data d'emissió: 14 de 2 Febrer de 2025 a les 11:36:22 Pàgina 34 de 34	SIGNATURES El documento ha sido firmado por : 1.- Secretari/a de l'AJUNTAMENT DE PALAFRUGELL. Signat 14/02/2025 10:17	ESTAT SIGNAT 14/02/2025 10:17



Aquesta és una còpia impresa del document electrònic (Ref.: 2157634 IZ6QW-9ATJV-2UQPH 6569A10C9C2FC29065CC2DD0B09058D1B554BFD) generada amb l'aplicació informàtica Firmadoc. El document està SIGNAT. Mitjançant el codi de verificació pot comprovar la validesa de la signatura electrònica dels documents signats en l'adreça web: <https://seu.palafrugell.cat>



Les persones interessades en el procediment podran sol·licitar a l'Ajuntament informació addicional sobre aquest Plec de condicions i resta documentació complementària, el qual la facilitarà almenys 5 dies abans que finalitzi el termini fixat per a la presentació d'ofertes, sempre que l'hagin demanat almenys 10 dies abans del transcurs del termini de presentació de les proposicions.

Les persones interessades en el procediment també poden dirigir-se a l'Ajuntament per sol·licitar aclariments del que estableixen aquest Plec de condicions, el Plec de prescripcions tècniques o la resta de documentació, a través de l'apartat de preguntes i respostes del tauler d'avisos de l'espai virtual de la licitació. Aquestes preguntes i respostes seran públiques i accessibles a través del tauler esmentat, residenciat en el perfil de contractant de l'òrgan https://contractaciopublica.gencat.cat/ecofin_pscp/AppJava/perfil/palafrugell/customProf i tindran caràcter vinculant.

Diligència. *Aquest Plec de condicions ha estat aprovat definitivament per acord de la Junta de Govern Local en sessió de data 13 de febrer de 2025*

El secretari
Josep Rovira i Jofre

DOCUMENT Transmissió - Comunicat Comunicació: PPTP autorització boies Canadell	IDENTIFICADORS	
ALTRES DADES Codi per a validació: E7BU8-10C8S-N1RT7 Data d'emissió: 14 de 2 Febrer de 2025 a les 11:40:33 Pàgina 1 de 9	SIGNATURES El documento ha sido _2 firmado_2 o_2 aprobado por _2 : 1.- Cap Qualitat Urbana de l'AJUNTAMENT DE PALAFRUGELL. Signat 10/02/2025 09:31	ESTAT SIGNAT 10/02/2025 09:31




Aquesta és una còpia impresa del document electrònic (Ref.: 2157747 E7BU8-10C8S-N1RT7 FB3F19ADD9A320ACB8193932250BB63BCA209C44) generada amb l'aplicació informàtica Firmadoc. El document està SIGNAT. Milijant el codi de verificació pot comprovar la validesa de la signatura electrònica dels documents signats en l'adreça web: https://seu.palafrugell.cat



PLEC DE PRESCIPCIONS TÈCNiques QUE REGEIXIEN PER A L'ATORGAMENT DE L'AUTORITZACIÓ I L'EXPLOTACIÓ D'UN SERVEI DE CAMP DE BOIES DE FONDEIG DESTINADES A LLOGUER A LA ZONA DE DOMINI PÚBLIC MARÍTIMOTERRESTRE (DPMT) A LA PLATJA DEL CANADELL DEL MUNICIPI DE PALAFRUGELL, 2025

- 1. Objecte 2**
- 2. Calendari d'execució 2**
- 3. Tipologia de serveis i usos 2**
- 4. Plànols de situació..... 2**
- 5. Condicions generals que afecten a les instal·lacions i al funcionament dels serveis 3**
- 5.1. Condicions generals 3**
- 5.2. Personal adscrit al servei..... 4**
- 5.3. Neteja i condicionament de l'espai de domini públic autoritzat..... 5**
- 5.4. Atenció als/a les usuaris/àries 5**
- 6. Condicions tècniques particulars..... 6**
- 6.1. Camps de fondeig 6**
- 7. Condicions de sostenibilitat pels sistemes de fondeig de l'abaliment perimetral i fondejos dins dels camps de boies..... 8**
- 8. Documentació a presentar per part de les empreses autoritzades..... 9**

- ANNEX I. Pla d'Usos i Serveis per la temporada 2025**
- ANNEX II. Instruccions de Capitania Marítima de Palamós_2024**
- ANNEX III. Protocol de Bones pràctiques en els fondejos sobre posidònia**



Aquesta és una còpia impresa del document electrònic (Ref.: 2157747 E7BU8-10C8S-N1RT7 FB3F19ADD8A320ACB8193932250BB63BCA209C44) generada amb l'aplicació informàtica Firmadoc. El document està SIGNAT. Mitjançant el codi de verificació pot comprovar la validesa de la signatura electrònica dels documents signats en l'adreça web: https://seu.palafrugell.cat



1. Objecte

Aquest plec té per objecte definir els requisits que regeixen per a l'autorització atorgada per l'Ajuntament corresponents a l'explotació dels serveis de temporada a les platges del terme municipal de Palafrugell i que es determinen en el Pla d'ús del litoral i de les platges.

Les instal·lacions i condicions en que s'ha de realitzar l'aprofitament per l'autoritzat seran les que, segons la naturalesa de cada servei es desprenen de la normativa i resolucions que li són d'aplicació en l'àmbit del domini marítim-terrestre com la normativa de costes i les de la Llei 8/2020, del 30 de juliol, de protecció i ordenació del litoral (LOPL), les resolucions de la Direcció General de Ports i Costes en l'àmbit portuari, les de la Direcció General de Polítiques del Litoral del Departament de Territori, Habitatge i Transició Ecològica de la Generalitat de Catalunya, les que es desprenguin del Ministeri per la Transició Ecològica i Repte Demogràfic o les normes de Capitania Marítima de Palamós, entre d'altres.

2. Calendari d'execució

El calendari fixat és el que es troba aprovat al Pla de distribució d'usos i serveis de temporada per al litoral de Palafrugell:

	<i>Col·locació</i>	<i>Explotació</i>	<i>Retirada</i>
Camps de boies (CB)	1 al 15 de maig	15 de maig a 30 setembre	De l'1 al 15 d'octubre

3. Tipologia de serveis i usos

El servei de temporada s'ha codificat de la mateixa forma que al Pla d'Usos i Serveis que s'adjunta a l'annex I i són els següents:

LOT 11. CB5

Ubicació	PLATJA DEL CANADELL. CAMP DE BOIES DE FONDEIG
Objecte de l'autorització	Lot format per 173 uts de boies de lloguer de fondeig per a embarcacions d'esbarjo, 4ut de boies de fondeig per a embarcacions de servei (no subjectes a cànon) i una plataforma de 8 m ² o pantalà flotant per a desembarcar (PF2), més 1ut de boia per al servei de socorrisme (no subjecte al cànon)
Instal·lacions suplementàries	<ul style="list-style-type: none"> • Instal·lació del 50% de l'abalisament de la zona especial de natació del Canadell a Llafranc AN10 (ZEN-2) • Instal·lació de l'abalisament AB-7 Canadell (ZRB-7) • Abalisament canal sortida i entrada CA4 • Caldrà instal·lar una boia per al servei de socorrisme

4. Plànols de situació

La disposició i ubicació dels elements i els serveis de les autoritzacions s'ajustaran als

DOCUMENT Transmissió - Comunicat Comunicació: PPTP autorització boies Canadell	IDENTIFICADORS	
ALTRES DADES Codi per a validació: E7BU8-10C8S-N1RT7 Data d'emissió: 14 de 2 Febrer de 2025 a les 11:40:33 Pàgina 3 de 9	SIGNATURES El documento ha sido _2 firmado_2 o_2 aprobado por _2 : 1.- Cap Qualitat Urbana de l'AJUNTAMENT DE PALAFRUGELL. Signat 10/02/2025 09:31	ESTAT SIGNAT 10/02/2025 09:31



Aquesta és una còpia impresa del document electrònic (Ref.: 2157747 E7BU8-10C8S-N1RT7 FB3F19ADD9A320ACB8193932250BB63BCA209C44) generada amb l'aplicació informàtica Firmadoc. El document està SIGNAT. Milijancant el codi de verificació pot comprovar la validesa de la signatura electrònica dels documents signats en l'adreça web: <https://seu.palafrugell.cat>



plànols adjunts a l'**Annex I**, que coincideixen amb la cartografia del Pla d'Usos i Serveis per a la temporada 2025.

5. Condicions generals que afecten a les instal·lacions i al funcionament dels serveis

5.1. Condicions generals

- a) L'adjudicatari està obligat a desenvolupar l'explotació del servei d'acord amb les obligacions establertes en aquest Plec, en el Plec de condicions, així com amb el Pla d'Usos aprovat pel Servei de Costes i haurà de donar compliment a les regulacions i les condicions d'explotació segons la naturalesa de cada servei o activitat objecte d'adjudicació.
- b) En tot moment haurà de complir amb l'establert en la legislació de costes i altra normativa general i sectorial que sigui d'aplicació, incloses les resolucions i directrius dictades per les Administracions competents en execució i/o interpretació de les referides normes.
- c) El titular de l'autorització haurà de respectar, en tot cas, les normes generals pel que fa a les instal·lacions i al funcionament dels serveis de temporada de l'explotació dels quals en siguin adjudicatari.
- d) Les instal·lacions necessàries per explotar els serveis hauran d'ajustar-se als espais assenyalats en el pla d'usos de la temporada en curs i no ocuparan més espai del que s'indiqui en ell.
- e) El titular de l'autorització haurà de posar en lloc públic i visible còpia de l'autorització municipal, la qual ha d'identificar exactament el servei d'acord amb els plànols de distribució dels serveis.
- f) L'obtenció de totes quantes autoritzacions, permisos i llicències siguin legalment exigibles per a la prestació i posada en funcionament dels serveis de temporada i la seva obertura al públic aniran a càrrec exclusiu de l'adjudicatari, a qui correspondrà verificar i comprovar la concurrència dels requisits necessaris de tot ordre per poder complir amb dites obligacions.
- g) El titular de l'autorització haurà d'instal·lar al seu càrrec els serveis d'aigua, electricitat i evacuació d'aigües residuals necessaris, així com els corresponents comptadors, i efectuar-ne el manteniment i conservació, complint en tot moment la normativa legal i les indicacions de l'Ajuntament. També aniran per compte de la persona autoritzada els consums d'aigua, electricitat, telèfon i altres subministres que siguin necessaris per realitzar l'activitat.
- h) Totes les instal·lacions es muntaran a precari i no conferiran cap dret sobre el domini públic, mantenint-se en tot cas l'ús públic de la platja. Els materials a utilitzar a les instal·lacions seran totalment desmuntables, prohibint-se qualsevol element d'obra fixa.
- i) El muntatge, manteniment i posterior retirada de les instal·lacions així com també la seva neteja i emmagatzematge, aniran a càrrec de l'adjudicatari.
- j) Quan es procedeixi a desmuntatge i aixecament dels mitjans i de les instal·lacions dels

DOCUMENT Transmissió - Comunicat Comunicació: PPTP autorització boies Canadell	IDENTIFICADORS	
ALTRES DADES Codi per a validació: E7BU8-10C8S-N1RT7 Data d'emissió: 14 de 2 Febrer de 2025 a les 11:40:33 Pàgina 4 de 9	SIGNATURES El documento ha sido _2 firmado_2 o_2 aprobado por _2 : 1.- Cap Qualitat Urbana de l'AJUNTAMENT DE PALAFRUGELL. Signat 10/02/2025 09:31	ESTAT SIGNAT 10/02/2025 09:31



Aquesta és una còpia impresa del document electrònic (Ref.: 2157747 E7BU8-10C8S-N1RT7 FB3F12ADD9A320AACB819393250BB63BCA209C44) generada amb l'aplicació informàtica Firmadoc. El document està SIGNAT. Mitjançant el codi de verificació pot comprovar la validesa de la signatura electrònica dels documents signats en l'adreça web: <https://seu.palafrugell.cat>



serveis de temporada, l'àmbit ocupat per aquests haurà de deixar-se en perfecte estat d'ordre i higiene i en les condicions naturals existents en el moment d'establir-se la instal·lació.

- k) Excepte autorització expressa queda prohibida la instal·lació de tanques i acordonaments que impedeixin el lliure accés a les zones ocupades pels serveis de temporada.
- l) Queda expressament prohibida la publicitat amb cartells o tanques o per mitjans acústics i audiovisuals, d'acord amb el que disposa la Llei 22/1998 de Costes.
- m) A l'inici de l'autorització els tècnics municipals efectuaran una inspecció de comprovació per tal de verificar que les instal·lacions s'adeqüen a les prescripcions administratives i a la pròpia oferta presentada, així com les verificacions posteriors que s'escaiguin al llarg de la temporada.
- n) El titular de l'autorització ha de disposar de la corresponent assegurança de responsabilitat civil per fer front als danys que puguin patir els usuaris/es i tercers i és responsable d'adoptar les mesures necessàries per garantir la seguretat dels seus usuaris/es i banyistes.
- o) Aniran a càrrec de l'empresa autoritzada tots els impostos, taxes i gravàmens que afectin al servei.
- p) L'empresa autoritzada haurà de prestar el servei amb continuïtat, tenir cura del bon ordre del servei, obeir les normes de policia i sanitat, tenir les instal·lacions que s'exigeixen, tenir les instal·lacions en bones condicions.
- q) Les instal·lacions estaran obertes, com a màxim, de sol a sol i no es podrà dur a terme activitats ni oferir cap tipus de prestació fora d'aquest horari.
- r) Els serveis no podran estar operatius quan hi hagi bandera vermella, ni tampoc qualsevol altra situació en la què hi hagi risc o perill per a la seguretat dels usuaris i dels banyistes en general. En aquests casos s'hauran de seguir les instruccions donades pel personal municipal de vigilància de platges, agents de l'autoritat o personal del servei de salvament i socorrisme.
- s) Tots els materials/embarcacions que s'utilitzin per a la prestació dels serveis hauran d'estar en bon estat de conservació perquè permetin realitzar correctament la seva funció.
- t) El titular de l'autorització disposarà de serveis d'informació meteorològica i d'extinció d'incendis.
- u) El titular de l'autorització estarà obligat a lliurar a l'Ajuntament la documentació que acrediti la correcta gestió de residus en el desenvolupament de la seva activitat.
- v) En tots els serveis s'haurà de deixar lliure un pas des de la línia de mar cap a terra, de com a mínim 6m i un pas perpendicular cada 3m.

5.2. Personal adscrit al servei.

DOCUMENT Transmissió - Comunicat Comunicació: PPTP autoritzacio boies Canadell	IDENTIFICADORS	
ALTRES DADES Codi per a validació: E7BU8-10C8S-N1RT7 Data d'emissió: 14 de 2 Febrer de 2025 a les 11:40:33 Pàgina 5 de 29	SIGNATURES El documento ha sido _2 firmado_2 o_2 aprovat por _2 : 1.- Cap Qualitat Urbana de l'AJUNTAMENT DE PALAFRUGELL. Signat 10/02/2025 09:31	ESTAT SIGNAT 10/02/2025 09:31



Aquesta és una còpia impresa del document electrònic (Ref.: 2157747 E7BU8-10C8S-N1RT7 FB3F19ADD9A320ACB8193932250BB63BCA209C44) generada amb l'aplicació informàtica Firmadoc. El document està SIGNAT. Mitjançant el codi de verificació pot comprovar la validesa de la signatura electrònica dels documents signats en l'adreça web: <https://seu.palafrugell.cat>



- a. Els titulars de l'explotació ha de disposar del personal necessari i idoni per a la prestació dels serveis autoritzats, essent l'únic responsable del mateix, i per tant, de la seva exclusiva competència llur modificació, substitució o alteració segons les necessitats. La persona adjudicatària complirà tota la normativa legalment establerta referent al personal que aportarà al servei i donarà compliment a tota la normativa laboral, tributària, de seguretat social i de prevenció de riscos laborals.
- b. El personal laboral haurà d'estar donat d'alta a la Seguretat Social, d'acord amb les disposicions legals vigents, exonerant expressament a l'Ajuntament de qualsevol responsabilitat per l'incompliment.
- c. Els titulars de l'explotació de serveis a les platges i els seus empleats tenen el deure d'utilitzar bones formes, cordialitat, amabilitat, educació, no discriminació i respecte en les seves relacions amb els banyistes i usuaris/es del servei, així com entre ells i els treballadors municipals o d'empreses de serveis contractades.
- d. El personal encarregat de prestar els serveis i/o vigilar les diferents adjudicacions anirà decorosament vestit, uniformat, amb la màxima correcció i amb degudes condicions de neteja. L'uniforme del personal portarà algun distintiu que permeti reconèixer la seva identitat i funció.
- e. El servei haurà de disposar de com a mínim un treballador amb coneixements equivalents al nivell C1 de català i castellà i que parli amb fluïdesa com a mínim un d'aquests idiomes: anglès o francès.


5.3. Neteja i condicionament de l'espai de domini públic autoritzat

- a. Durant tot el període de l'activitat haurà de mantenir la superfície ocupada i el seu entorn immediat en bones condicions de neteja, com a mínim es realitzarà diàriament.
- b. Serà obligatòria la realització de la recollida selectiva dels residus que generin i adherir-se als circuits de recollida que tingui definits el municipi per als residus comercials.
- c. En cada una de les instal·lacions autoritzades es col·locarà un nombre suficient de papereres, de característiques adequades, per tal que els usuaris del servei puguin abocar-hi els residus.
- d. Totes les conduccions de servei de les instal·lacions que en requereixin hauran de ser subterrànies i el sistema de sanejament garantirà l'eficaç eliminació de les aigües residuals.

5.4. Atenció als/a les usuaris/àries

- a. No s'admetrà cap més limitació per a l'admissió del públic que les derivades de la capacitat pròpia de les instal·lacions i el pagament dels preus establerts.
- b. La informació sobre els preus i el mitjans de pagament, corresponents a la utilització dels diferents serveis de temporada s'haurà de col·locar en un lloc ben visible i

DOCUMENT Transmissió - Comunicat Comunicació: PPTP autorització boies Canadell	IDENTIFICADORS	
ALTRES DADES Codi per a validació: E7BU8-10C8S-N1RT7 Data d'emissió: 14 de 2 Febrer de 2025 a les 11:40:33 Pàgina 6 de 9	SIGNATURES El documento ha sido _2 firmado_2 o_2 aprobado por _2 : 1.- Cap Qualitat Urbana de l'AJUNTAMENT DE PALAFRUGELL. Signat 10/02/2025 09:31	ESTAT SIGNAT 10/02/2025 09:31



Aquesta és una còpia impresa del document electrònic (Ref.: 2157747 E7BU8-10C8S-N1RT7 FB3F19ADD9A320ACB8193932250BB63BCA209C44) generada amb l'aplicació informàtica Firmadoc. El document està SIGNAT. Mitjançant el codi de verificació pot comprovar la validesa de la signatura electrònica dels documents signats en l'adreça web: <https://seu.palafrugell.cat>



pròxim als seus accessos. La informació dels preus haurà d'estar, com a mínim, en els idiomes català, castellà i en anglès.

- c. Totes les instal·lacions corresponents a activitats amb atenció al públic hauran de disposar de fulls de reclamació reglamentaris, anunciar a través d'un cartell ben visible la seva disponibilitat i posar-los a disposició de l'usuari en cas de que aquest els demani, tal i com disposa la normativa vigent en matèria de defensa del consumidor.

6. Condicions tècniques particulars

6.1. Camps de fondeig (CB)

6.1.1. Autoritzacions i titulacions exigides

Amb caràcter general, l'autorització que s'atorgui per a l'activitat que es desenvolupa en part o totalment al medi aquàtic haurà de respectar les instruccions de navegació per a les aigües marítimes de la província de Girona vigents.

Totes les embarcacions que s'utilitzin per a l'explotació dels serveis hauran de disposar de l'autorització de Capitania Marítima i els permisos legalment exigits.

Els treballs d'instal·lació hauran de ser realitzats per una empresa autoritzada prèviament per la Capitania Marítima de Palamós per a la realització de treballs d'instal·lació de sistemes d'abalisament de zones de banyistes i camps de boies i es realitzaran d'acord amb la resolució de la Capitania Marítima de Palamós-Girona, de 23 de maig de 2014, pel que s'aproven les instruccions de navegació per a les aigües marítimes de la província de Girona. Aquests treballs es realitzaran de forma directa per l'empresa adjudicatària del servei o bé a través d'una altra empresa que estigui relacionada amb l'adjudicatària a través d'una fórmula contractual.

Els patrons de les embarcacions de lloguer d'embarcacions han de comptar amb la titulació nàutica professional i el certificat de formació bàsica, d'acord amb les característiques de l'embarcació, que determina el Reial decret 875/2014 de 10 d'octubre, que regula les titulacions nàutiques pel govern de les embarcacions d'esbarjo.

6.1.2. Abalisament i fondejos

Serà obligació de l'adjudicatari la instal·lació dels trets de fondeig, boies intermitges i boies superficials que corresponguin sobre aquest abalisament perimetral de delimitació de camps, així com els morts, boies de fondeig, boies intermitges i superficials necessàries per a la resta de fondejos dels camps de fondeig, d'acord amb el Pla d'Usos aprovat (Annex I) i les Instruccions de Capitania (Annex II). També seran obligatòries les instal·lacions complementàries que corresponguin i estiguin enumerades en cada a l'autorització (abalisament d'altres cales, plataformes flotants, boies de serveis, ...).

L'adjudicatari que tinguin com a condició la instal·lació de l'abalisament perimetral, canals nàutics o zones de natació, instal·laran el mort de fondeig i la resta d'elements per a l'abalisament seguint estrictament les tipologies enumerades per la Capitania Marítima de Palamós (Annex II).

DOCUMENT Transmissió - Comunicat Comunicació: PPTP autorització boies Canadell	IDENTIFICADORS
ALTRES DADDES Codi per a validació: E7BU8-10C8S-N1RT7 Data d'emissió: 14 de _2 Febrer de _2 2025 a les 11:40:33 Pàgina 7 de _2 9	SIGNATURES El documento ha sido _2 firmado_2 o_2 aprobado por _2 : 1.- Cap Qualitat Urbana de l'AJUNTAMENT DE PALAFRUGELL. Signat 10/02/2025 09:31
	ESTAT SIGNAT 10/02/2025 09:31



Aquesta és una còpia impresa del document electrònic (Ref.: 2157747 E7BU8-10C8S-N1RT7 FB3F12ADD9A320ACB8193932250BB63BCA209C44) generada amb l'aplicació informàtica Firmadoc. El document està SIGNAT. Mitjançant el codi de verificació pot comprovar la validesa de la signatura electrònica dels documents signats en l'adreça web: <https://seu.palafrugell.cat>



Tots els treballs d'instal·lació i manteniment hauran de seguir en especial:

- El que disposa l'apartat 7 d'aquest Plec.
- El protocol de bones pràctiques en el fondeig i l'ancoratge al litoral català de la Direcció General de Pesca i Afers Marítims de la Generalitat de Catalunya. <https://www.cnps.cat/protocol-de-bones-practiques-de-fondeig-i-ancoratge-al-litoral-catala/>, que també es troba recollit a l'Annex III.

La ubicació dels camps de fondeig es realitzarà d'acord amb els plànols i coordenades dels plànols adjunts a aquest Plec i l'abalisament inclourà:

- La senyalització de la banda litoral per separar les zones de lliure navegació marítima de les zones reservades als banyistes.
- La senyalització dels canals d'entrada i sortida d'embarcacions.
- La senyalització lateral del camp de fondeig.
- La senyalització del canal a la sorra, prohibint l'accés a persones no autoritzades i els usos permesos i els que no. Els cartells seran entenedors i visibles sobre la prohibició del bany en els canals d'entrada i sortida.
- La senyalització de les praderies de posidònia fora de temporada amb els senyals legalment establerts, per indicar els límits de la zona de fondeig.

Les **zones especials de natació (AN)** es senyalitzaran mitjançant boies còniques grogues de 40 cm. de diàmetre i hauran d'estar situades a 50 metres com a màxim dels punts més exteriors de la costa i a 50-100 metres entre sí.


Les **zones reservades a banyistes (AB)** es senyalitzaran mitjançant boies còniques grogues de 80 cm de diàmetre i no estaran encordades entre sí. Es delimitarà la fi de la zona reservada a banyistes i el començament de la zona especial de natació mitjançant una línia de boies còniques grogues de 40 cm. de diàmetre, situades a 20 metres de distància entre sí.

Els **canals de navegació (CA)** s'abalisaran mitjançant boies còniques verdes/vermelles (Er/Br segons el sentit d'entrada des del mar). Les boies de capçalera seran de 80 cm. de diàmetre i la resta de 40 cm. de diàmetre. Les boies de capçalera estaran il·luminades quan sobresurtin de la configuració general de la costa. Els canals d'avarada i treta de bastiments de les diferents explotacions de serveis amb activitat al medi aquàtic reflectides al Pla d'usos de temporada i regulats a la Llei de costes i al seu Reglament, seran d'ús privatiu per als seus beneficiaris.

L'empresa autoritzada haurà de destinar com a mínim un 5 % del total dels fondejos del lot a serveis de lloguer diari o per hores per a fondejos d'embarcacions "passants". Les boies de superfície d'aquests fondejos de lloguer diari o per hores s'hauran de diferenciar de la resta (lloguer de tota la temporada) amb un color diferent per tal de què siguin fàcils d'identificar per les embarcacions que s'apropen a la costa.

Cadascuna de les boies en superfície dels fondejos de lloguer de temporada s'haurà d'identificar amb la matrícula de l'embarcació assignada.

DOCUMENT Transmissió - Comunicat Comunicació: PPTP autorització boies Canadell	IDENTIFICADORS	
ALTRES DADES Codi per a validació: E7BU8-10C8S-N1RT7 Data d'emissió: 14 de _2 Febrer de _2 2025 a les 11:40:33 Pàgina 8 de _2 9	SIGNATURES El documento ha sido _2 firmado_2 o _2 aprobado por _2 : 1.- Cap Qualitat Urbana de l'AJUNTAMENT DE PALAFRUGELL. Signat 10/02/2025 09:31	ESTAT SIGNAT 10/02/2025 09:31



Aquesta és una còpia impresa del document electrònic (Ref.: 2157747 E7BU8-10C8S-N1RT7 FB3F12ADD9A320AACB8193932250BB63BCA209C44) generada amb l'aplicació informàtica Firmadoc. El document està SIGNAT. Milijancant el codi de verificació pot comprovar la validesa de la signatura electrònica dels documents signats en l'adreça web: <https://seu.palafrugell.cat>



Resta prohibida l'avarada d'embarcacions dins el canal, així com la instal·lació de qualsevol tipus de boia o d'altres elements que permetin la varada d'embarcacions dins el canal o la zona abalisada.

L'empresa autoritzada per a camps de fondeig hauran de disposar de material en estoc (boies, morts de formigó o sistemes d'ancoratge de baix impacte segons correspongui, cadena, cordes, boies intermèdies, ...) per donar una resposta immediata en casos de necessitat. Així mateix anirà a càrrec seu qualsevol reparació i/o substitució del material degradat o perdut, inclosos els abalisaments de les cales adscrites al lot, especialment aquell relacionat amb el manteniment de l'abalisament perimetral de les zones de bany.

L'empresa autoritzada haurà de realitzar un control periòdic dels ancoratges (com a mínim de dos cops durant la temporada) i enregistraran la localització dels morts de fondeig en GPS per facilitar la seva reutilització futura i evitar l'acumulació de residus sobre el fons marí litoral.

L'empresa autoritzada del camp de fondeig tindrà un llibre de seguiment i control on enregistrarà documentalment, en paper o en format digital, els treballs d'instal·lació i manteniment periòdic dels elements que integren el camp de fondeig. Aquest llibre estarà a disposició de les autoritats competents que ho sol·licitin. En aquest llibre de seguiment i control hi constaran les dades següents:

- Una numeració correlativa per a cadascuna de les boies de superfície.
- Una numeració correlativa per a cadascun dels morts.
- Les coordenades de posicionament GPS del mort o sistema d'ancoratge de baix impacte.
- Els treballs d'instal·lació de les boies (dates d'instal·lació, metodologia emprada, personal que hi ha participat, etc.).
- Data i tipus de treball de manteniment periòdic realitzat i la persona que hi ha participat.
- Els treballs de retirada de les boies dels camps de fondeig.

L'Ajuntament de Palafrugell promourà estudis de la cartografia del fons marí, dels camps de boies i dels camps de fanerògames i els adjudicataris restaran obligats a col·laborar en aquests treballs.

7. Condicions de sostenibilitat pels sistemes de fondeig de l'abalisament perimetral i fondejos dins dels camps de boies.

L'Ajuntament de Palafrugell disposa d'una cartografia dels prats de fanerògames del litoral, els quals es grafien en els plànols del Pla d'Usos, Annex I. La disposició dels diferents ancoratges s'ha considerat en base a aquesta cartografia per tal no afectar als prats de posidònia. A fi i efecte de protegir aquests hàbitats, les empreses adjudicatàries hauran de seguir el protocol de bones pràctiques establerts per la Direcció General de Pesca i Afers Marítims de l'Annex III.

Els morts s'hauran de situar sempre a una distància de la praderia igual o superior a l'alçada de la columna d'aigua en aquell mateix punt i sempre com a mínim a 5 metres del marge de la praderia existent.

DOCUMENT Transmissió - Comunicat Comunicació: PPTP autorització boies Canadell	IDENTIFICADORS	
ALTRES DADDES Codi per a validació: E7BU8-10C8S-N1RT7 Data d'emissió: 14 de 2 Febrer de 2025 a les 11:40:33 Pàgina 9 de 9	SIGNATURES El documento ha sido firmado por _2 : 1.- Cap Qualitat Urbana de l'AJUNTAMENT DE PALAFRUGELL. Signat 10/02/2025 09:31	ESTAT SIGNAT 10/02/2025 09:31



Aquesta és una còpia impresa del document electrònic (Ref.: 2157747 E7BU8-10C8S-N1RT7 FB3F12ADD8A320ACB8193932250BB63BCA209C44) generada amb l'aplicació informàtica Firmadoc. El document està SIGNAT. Milijant el codi de verificació pot comprovar la validesa de la signatura electrònica dels documents signats en l'adreça web: <https://seu.palafrugell.cat>



Tots els sistemes de fondeig s'instal·laran amb una boia intermèdia per evitar l'arrossegament de la cadena o el cap del fons. No es podran utilitzar altres elements (ampolles, marranxes, etc.) per aquesta finalitat.

Els sistemes de fondeig que requereixin fixació al fons marí es col·locaran i retiraran manualment per equips de submarinistes per minimitzar els impactes sobre els hàbitats existents. No es podran arrossegar morts de fondeig per evitar impactes sobre el fons.

En cap cas els punts de col·locació de les boies afectaran alguers o zones properes a les praderies.

Els morts de formigó no es podran agrupar i deixar-los submergits durant la temporada d'hivern. S'hauran de deixar instal·lats amb la corresponent senyalització. Els sistemes de fondeig de baix impacte s'hauran de mantenir durant la temporada d'hivern degudament senyalitzats, encara que pot ser una senyalització que no arribi a la superfície.

8. Documentació a presentar per part de l'autoritzat

L'autoritzat restarà obligat a presentar una memòria de l'activitat on s'hi detallaran com a mínim els següents punts:

CB – Camp de fondeig

Abans de començar temporada:

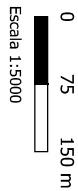
- Horari de prestació del servei
- Tarifes dels serveis
- Descripció del personal que es farà càrrec de la prestació relacionant càrrec, titulació i formació.
- Descripció del nombre i característiques de les embarcacions de barqueig
- Freqüència i descripció de treballs de manteniment que es realitzaran sobre els fondejos tant en superfície com al fons marí.

Al finalitzar la temporada:

- Nombre de fondejos llogats
- Compte d'explotació: relació d'ingressos i relació despeses incloses les despeses de cànon i impostos, consums, personal i altres necessaris per a l'explotació del servei.
- Justificació documentada de la jornada de neteja del fons marí, si s'escau.
- Geoposició dels camps de fondeig amb la indicació de la tipologia de mort finalment instal·lada.
- Nombre de morts retirats, en mal estat amb la indicació de la gestió del residu final d'acord amb la seva tipologia.

Cap Qualitat Urbana, DIANA LLEDO

PLA DE DISTRIBUCIÓ D'USOS I SERVEIS DE
TEMPORADA DE LES PLATGES 2022-2026
Temporada 2025


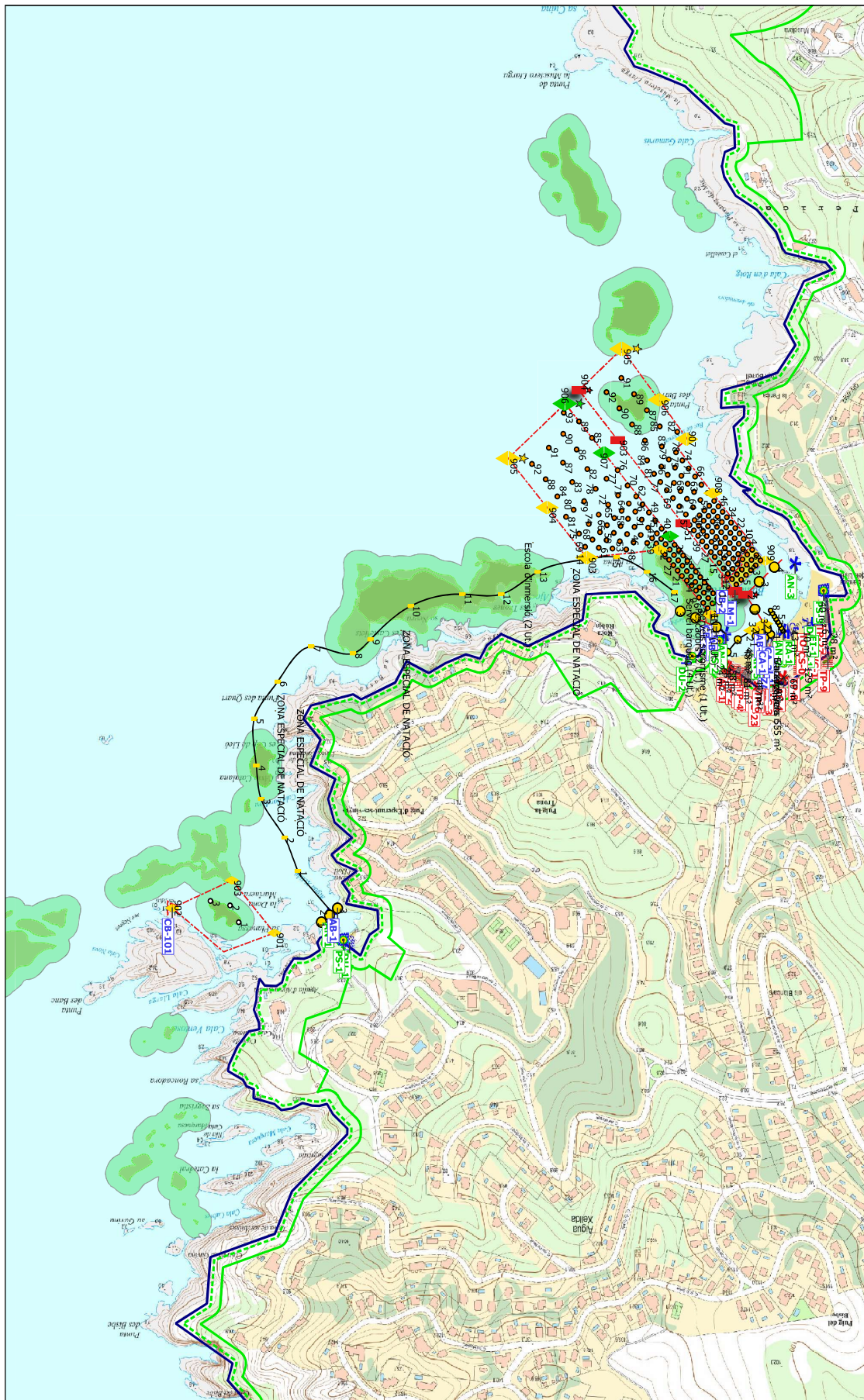


Escala 1:5000



Municipi: Palafrugell
Plànol: 1


Data d'impressió: 2025-02-07



Codi per a validació: **KKHHZ-SR8AK-RJR9G**
Data d'emissió: 14 de 2 Febrer de 2025 a les 11:41:13
Pàgina 2 de 2_4

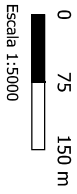
El documento ha sido _2 firmado_2 por _2 :
1.- Cap Qualitat Urbana de l'AJUNTAMENT DE PALAFRUGELL. Signat 10/02/2025 09:37

SIGNAT
10/02/2025 09:37



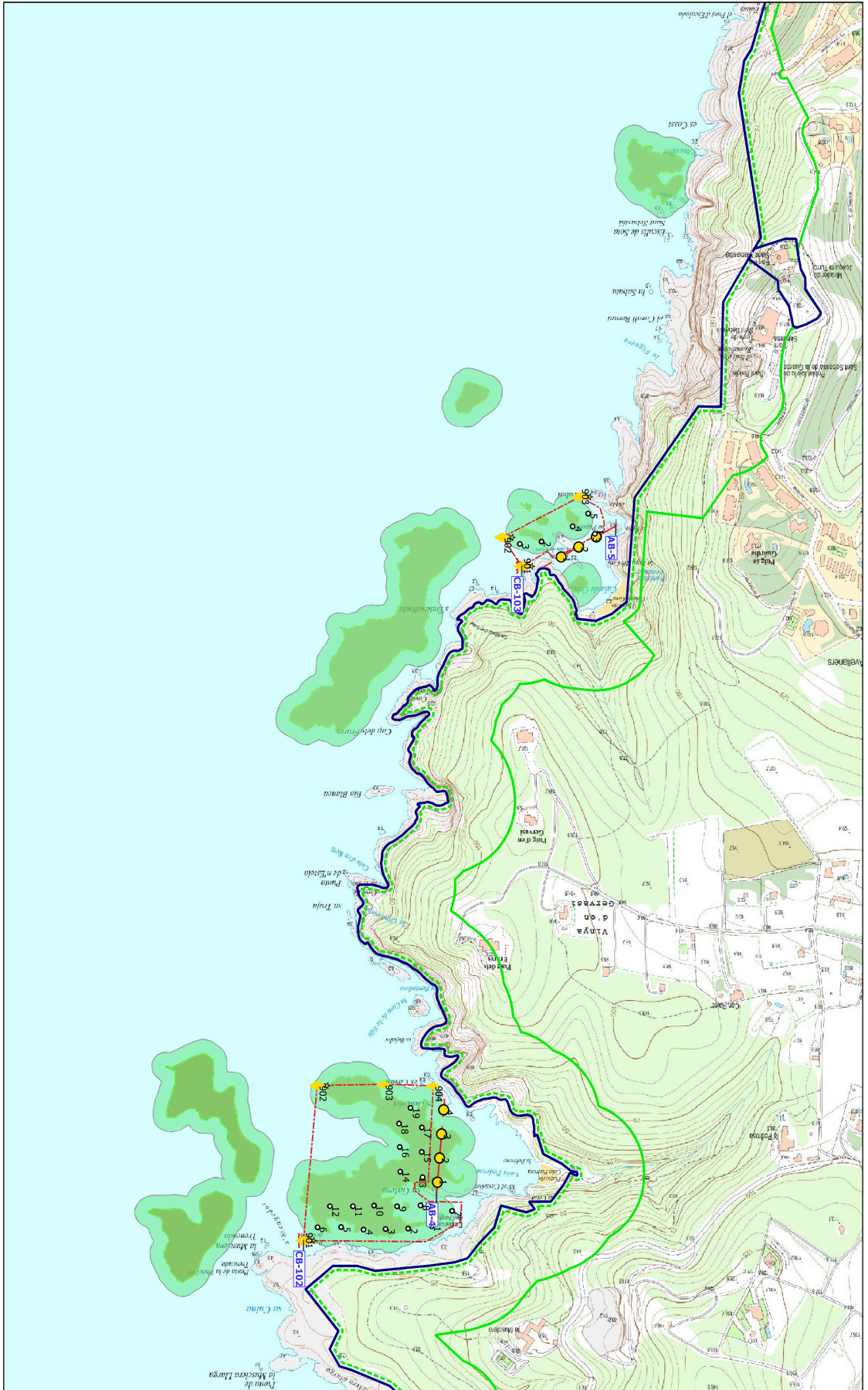
Aquesta és una còpia impresa del document electrònic (Ref.: 2157801 KKHHZ-SR8AK-RJR9G D31D39FF70A0BA38941E4782E7E54F240A2AF7A7) generada amb l'aplicació informàtica Firmadoc. El document està SIGNAT. Mitjançant el codi de verificació pot comprovar la validesa de la signatura electrònica dels documents signats en l'adreça web: <https://seu.palafrugell.cat>

**PLA DE DISTRIBUCIÓ D'USOS I SERVEIS DE
TEMPORADA DE LES PLATGES 2022-2026**
Temporada 2025



Municipi: Palafugell
Plànol: 2


Data d'impressió: 2025-02-07



Codi per a validació: **KKHHZ-SR8AK-RJR9G**
Data d'emissió: 14 de 2 Febrer de 2025 a les 11:41:13
Pàgina 3 de 2_4

El documento ha sido _2 firmado_2 por _2 :
1.- Cap Qualitat Urbana de l'AJUNTAMENT DE PALAFRUGELL. Signat 10/02/2025 09:37

SIGNAT
10/02/2025 09:37



Aquesta és una còpia impresa del document electrònic (Ref.: 2157801 KKHHZSR8AKRJR9GD31D39FF70A0BA38941E4762E7E34F2402AF7A7) generada amb l'aplicació informàtica Firmadoc. El document està SIGNAT. Mitjançant el codi de verificació pot comprovar la validesa de la signatura electrònica dels documents signats en l'adreça web: <https://seu.palafrugell.cat>

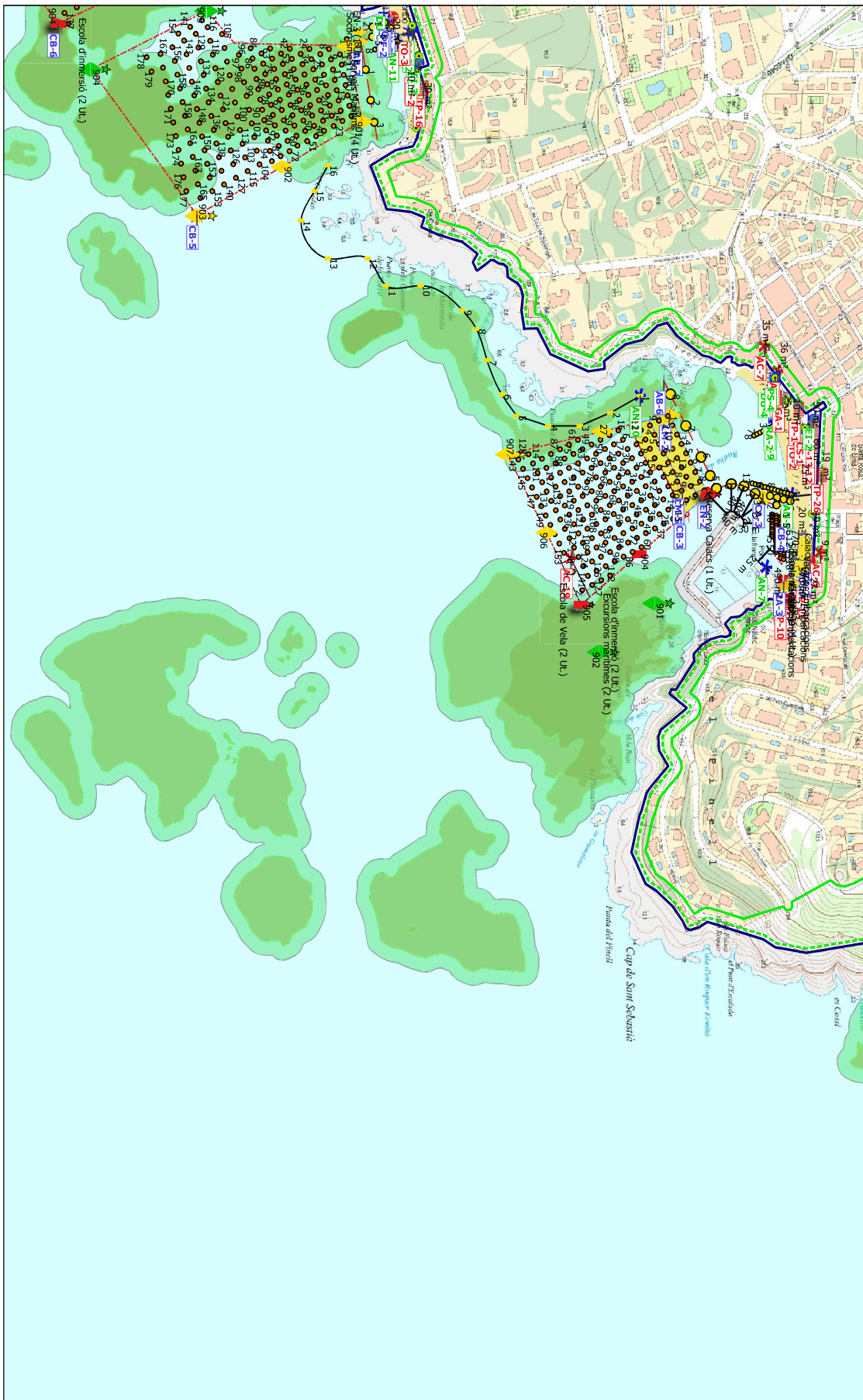
**PLA DE DISTRIBUCIÓ D'USOS I SERVEIS DE
TEMPORADA DE LES PLATGES 2022-2026
Temporada 2025**


0 75 150 m
Escala 1:5000



Municipi: Palafrugell
Plànol: 3

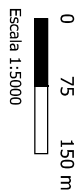
Data d'impressió: 2025-02-07





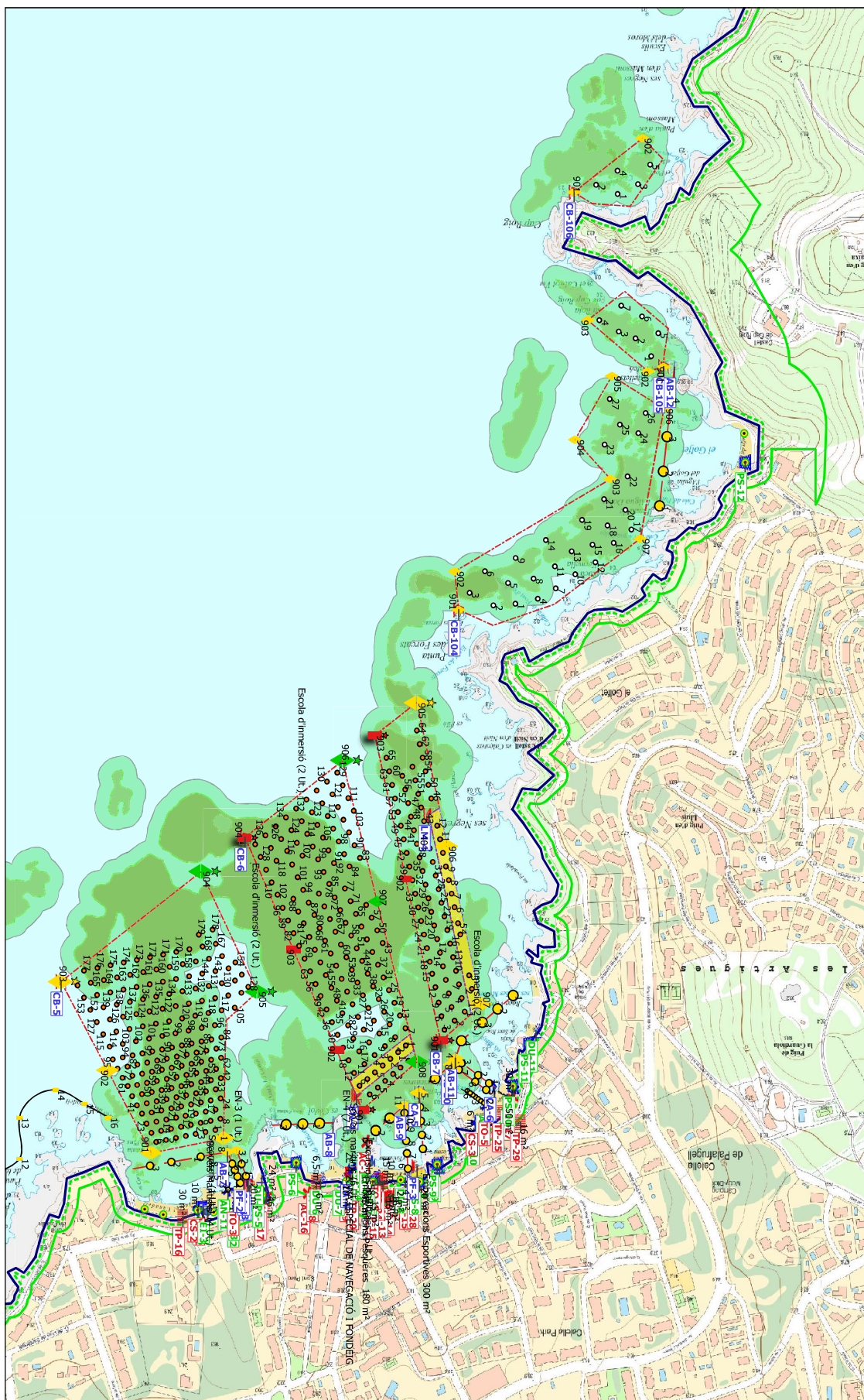
pot comprovar la validesa de la signatura electrònica dels documents signats en l'adreça web: <https://seu.palafrugell.cat>

**PLA DE DISTRIBUCIÓ D'USOS I SERVEIS DE
TEMPORADA DE LES PLATGES 2022-2026**
Temporada 2025



Municipi: Palafugell
Plànol: 4

Data d'impressió: 2025-02-07



Codi per a validació: **OTY3E-TKJEC-VFNUM**
Data d'emissió: 14 de 2 Febrer de 2 2025 a les 12:18:55
Pàgina 1 de 27

El documento ha sido 2 firmado 2 por 2 :
1.- Cap Qualitat Urbana de l'AJUNTAMENT DE PALAFRUGELL. Signat 10/02/2025 09:41

SIGNAT
10/02/2025 09:41



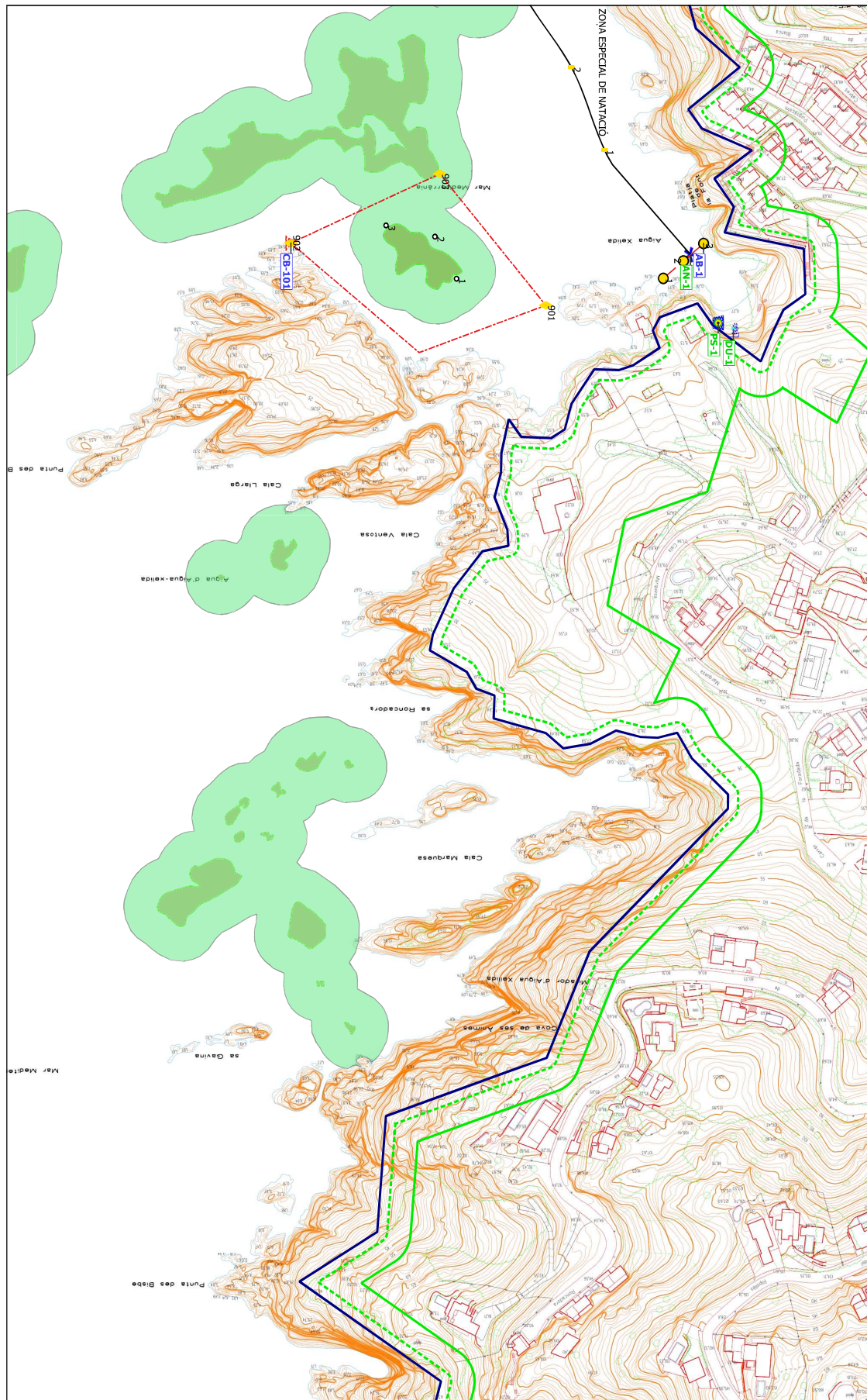
Aquesta és una còpia impresa del document electrònic (Ref.: 2157797 OTY3E-TKJEC-VFNUM_495DBFEC09E9B6C6EEDDEB822CB54AE10A672A9B) generada amb l'aplicació informàtica Firmadoc. El document està SIGNAT. Mitjançant el codi de verificació pot comprovar la validesa de la signatura electrònica dels documents signats en l'adreça web: <https://sua.palafrugell.cat>


PLA DE DISTRIBUCIÓ D'USOS I SERVEIS DE
TEMPORADA DE LES PLATGES 2022-2026
Temporada 2025



Municipi: Palafrugell
Plànol: Aigua Xelida

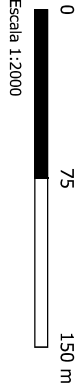
Data d'impressió: 2025-02-07





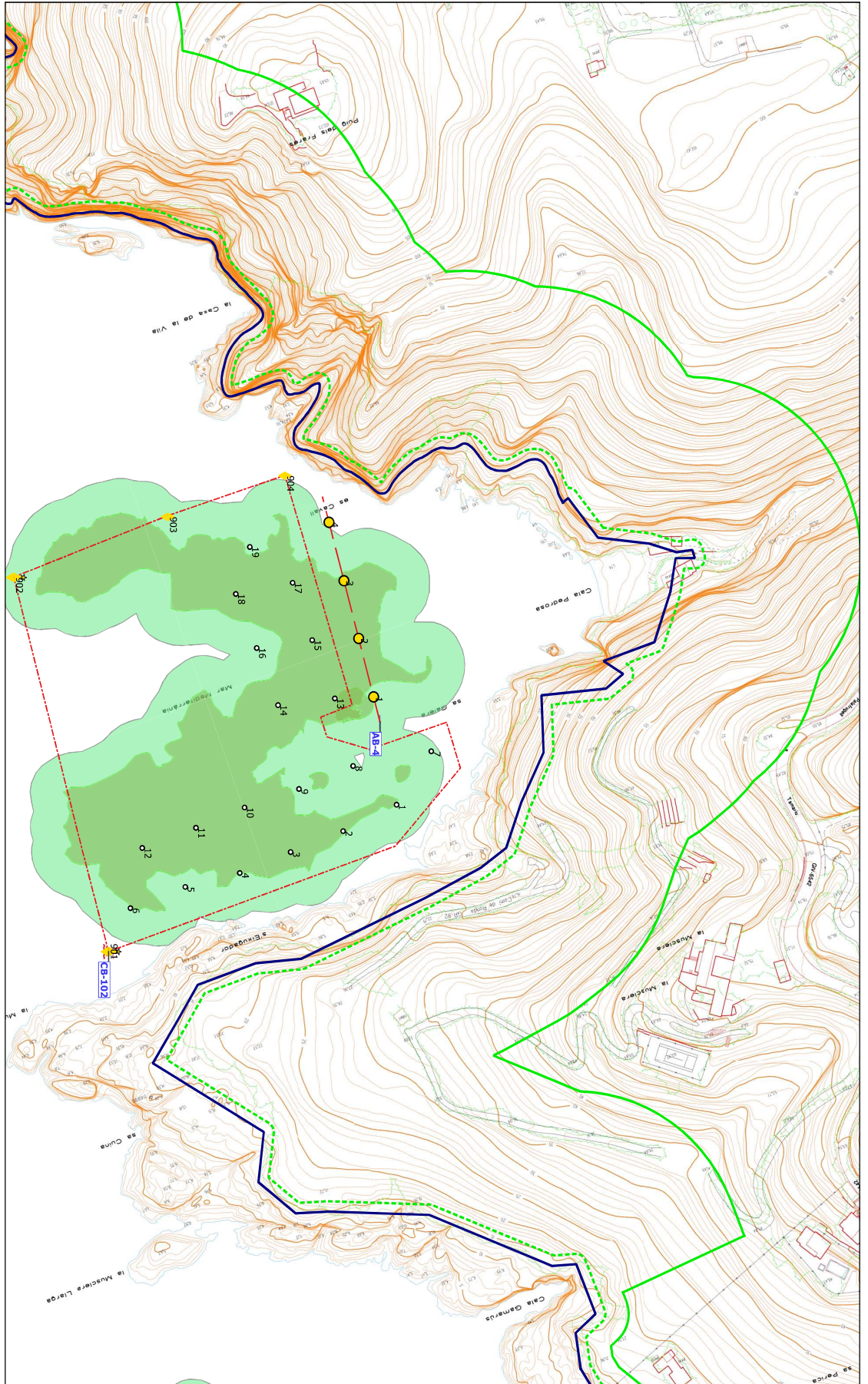
Podem assegurar la veritat i validesa de la signatura electrònica dels documents firmats amb aplicació informàtica Firmadoc. El document està SIGNAT. Miltjançant el codi de verificació <https://seu.ssp.palafrugell.cat>

**PLA DE DISTRIBUCIÓ D'USOS I SERVEIS DE
TEMPORADA DE LES PLATGES 2022-2026
Temporada 2025**



Municipi: Palafrugell
Plànol: Cala Pedrosa

Data d'impressió: 2025-02-07



Codi per a validació: OTY3E-TKJEC-VFNUM
Data d'emissió: 14 de 2 Febrer de 2025 a les 12:18:55
Pàgina 3 de 27

El documento ha sido 2 firmado 2 por 2 ;
1.- Cap Qualitat Urbana de l'AJUNTAMENT DE PALAFRUGELL. Signat 10/02/2025 09:41

SIGNAT
10/02/2025 09:41



pot comprovar la validesa de la signatura electrònica dels documents signats en el navegador web: <https://seu.palafrugell.cat>

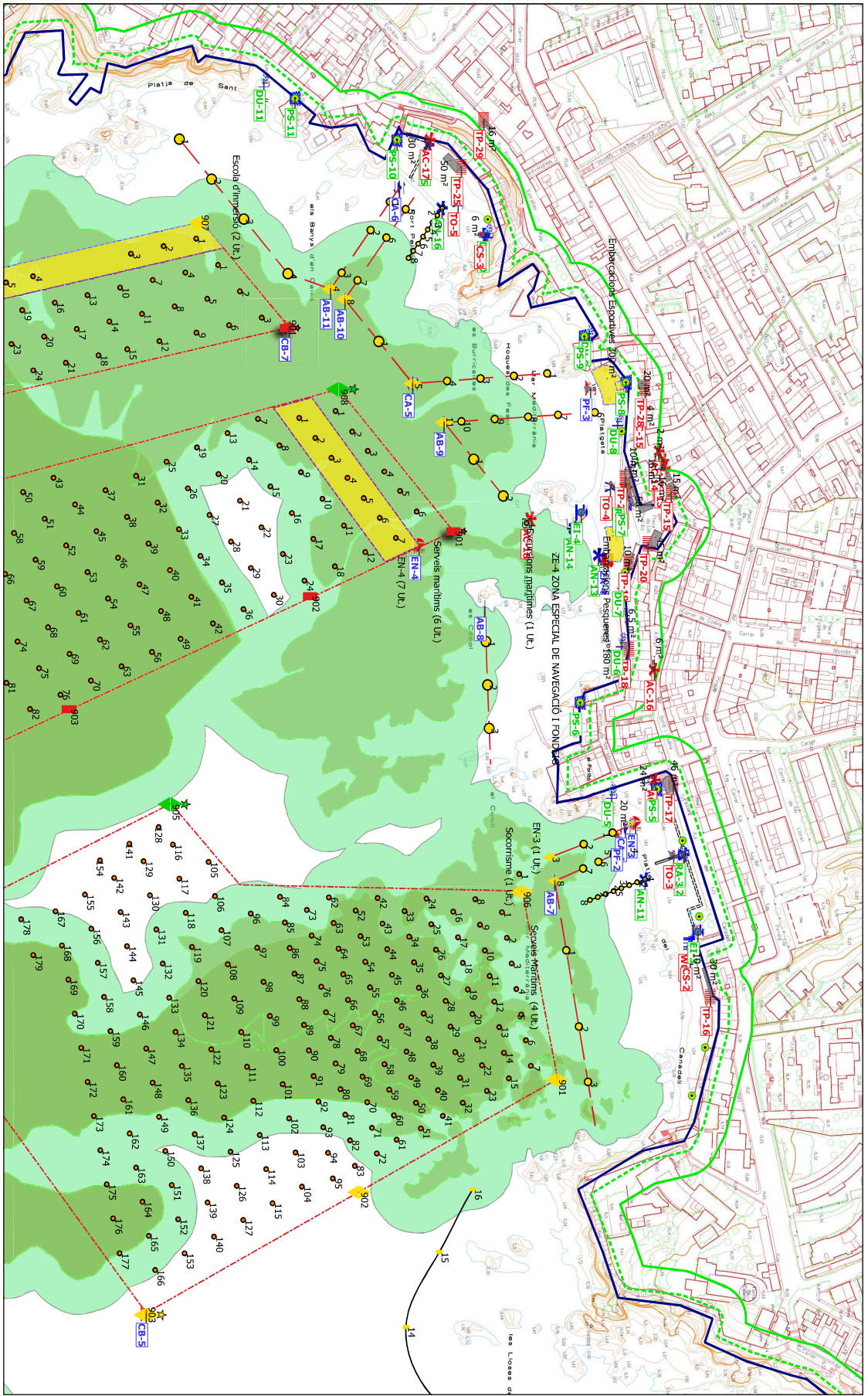
PLA DE DISTRIBUCIÓ D'USOS I SERVEIS DE
TEMPORADA DE LES PLATGES 2022-2026
Temporada 2025


Escala 1:2000



Municipi: Palafrugell
Plànol: De Sant Roc a Canadell

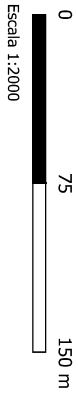
Data d'impressió: 2025-02-07





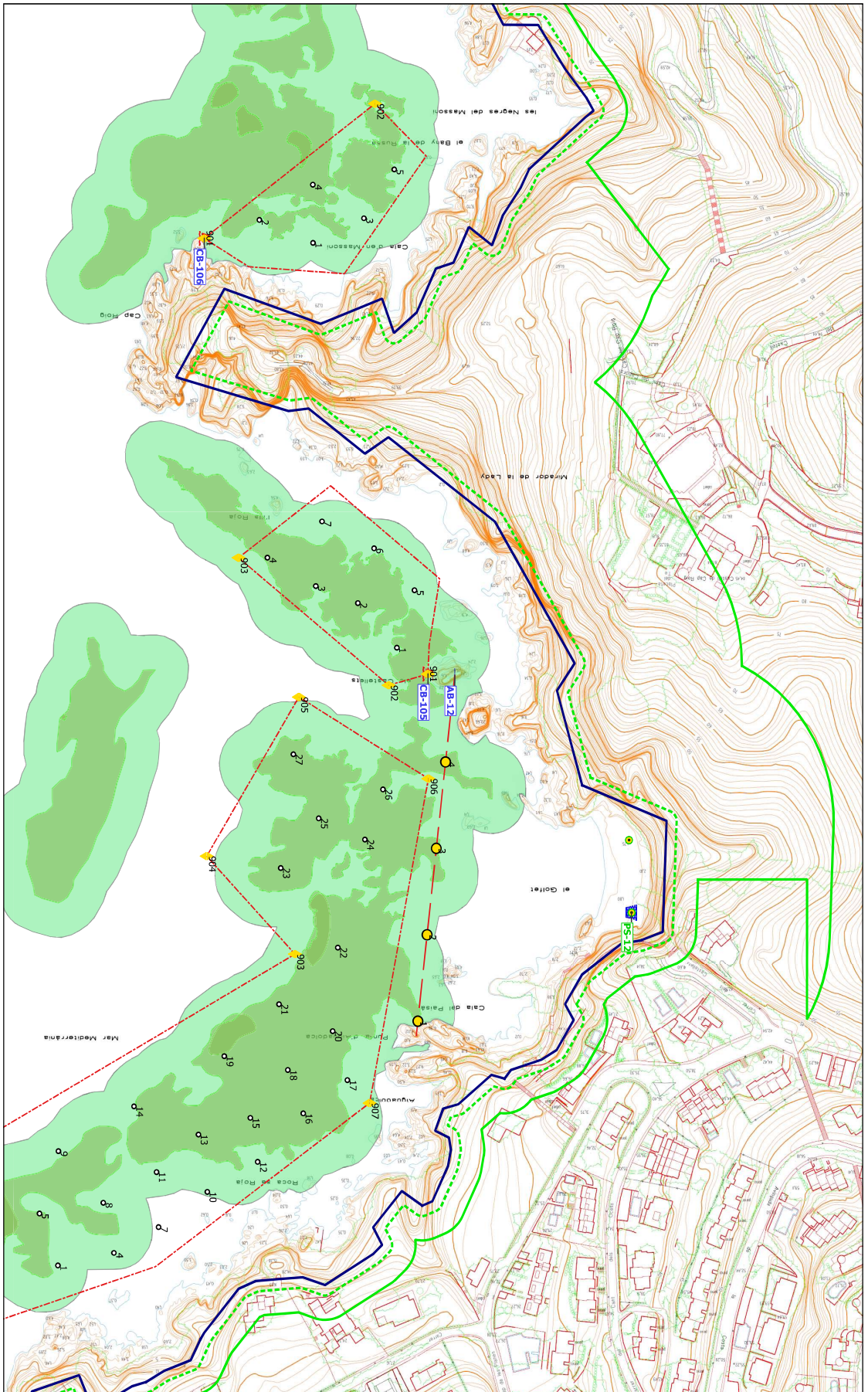
Aquesta és una còpia impresa del document electrònic (Ref.: 2157797 OTY3E-TKJEC-VFNUM 495DBFEC0959B86CCEEDDEB22CB54AE10A672A9B) generada amb l'aplicació informàtica Firmadoc. El document està SIGNAT. Mitjançant el codi de verificació pot comprovar la validesa de la signatura electrònica dels documents signats en l'adreça web: <https://seu.palafrugell.cat>

**PLA DE DISTRIBUCIÓ D'USOS I SERVEIS DE
TEMPORADA DE LES PLATGES 2022-2026**
Temporada 2025

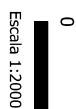


Municipi: Palafrugell
Plànol: El Golfet

Data d'impressió: 2025-02-07


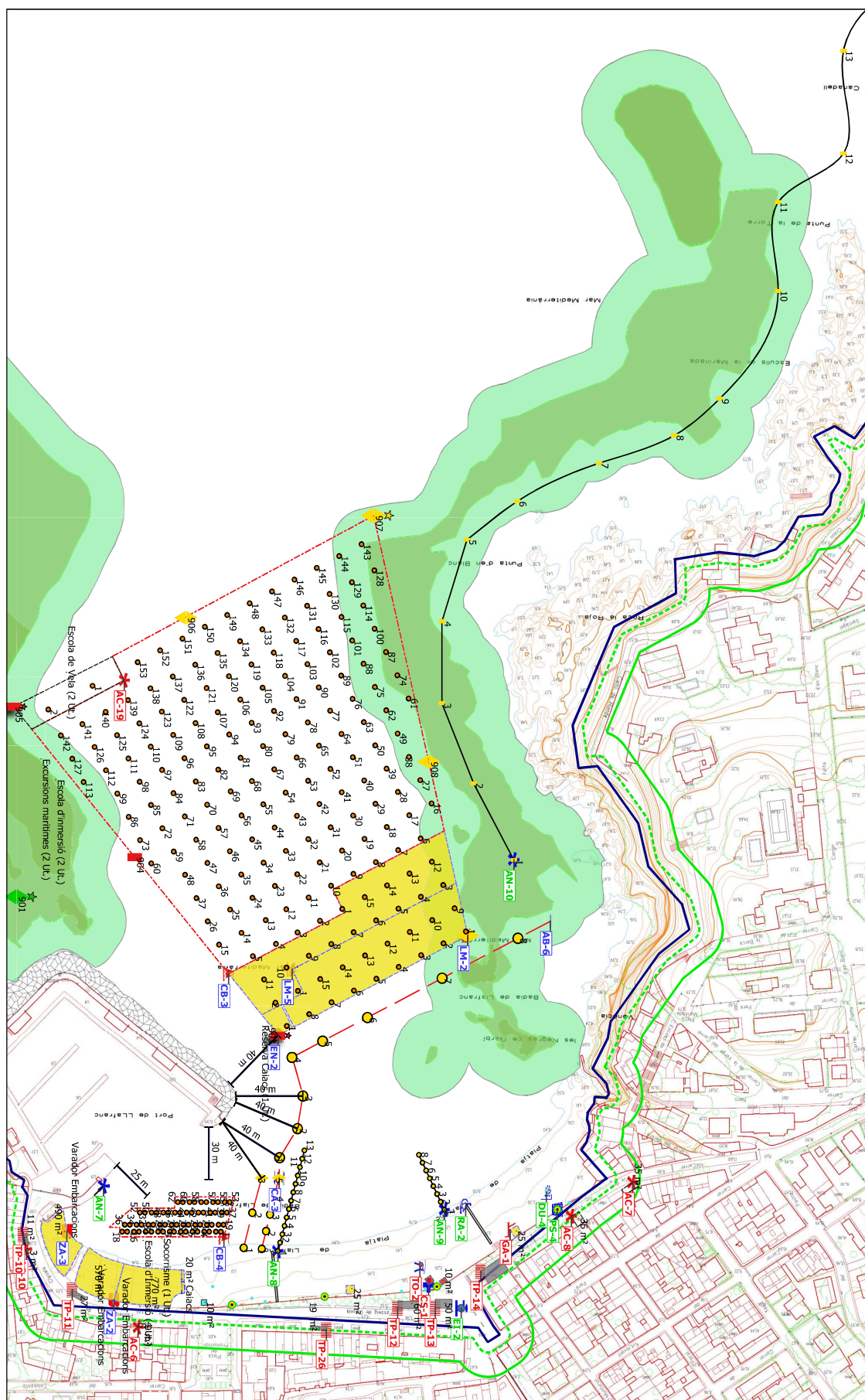


PLA DE DISTRIBUCIÓ D'USOS I SERVEIS DE
TEMPORADA DE LES PLATGES 2022-2026
Temporada 2025



Municipi: Palafugell
Plànol: Llafranc

Data d'impressió: 2025-02-07



Codi per a validació: **OTY3E-TKJEC-VFNUM**
Data d'emissió: 14 de 2 Febrer de 2025 a les 12:18:55
Pàgina 6 de 27

El documento ha sido 2 firmado 2 por 2 ;
1.- Cap Qualitat Urbana de l'AJUNTAMENT DE PALAFRUGELL. Signat 10/02/2025 09:41

SIGNAT
10/02/2025 09:41



Aquesta és una còpia impresa del document electrònic (Ref.: 2157797 OTY3E-TKJEC-VFNUM_495DBFEC09E9B6C0EEDDEB822CB65AE10A672A9B) generada amb l'aplicació informàtica Firmadoc. El document està SIGNAT. Mitjançant el codi de verificació pot comprovar la validesa de la signatura electrònica dels documents signats en l'adreça web: <https://seu.palafrugell.cat>

**PLA DE DISTRIBUCIÓ D'USOS I SERVEIS DE
TEMPORADA DE LES PLATGES 2022-2026
Temporada 2025**



Municipi: Palafugell
Plànol: Punta dels Forcats

Data d'impressió: 2025-02-07

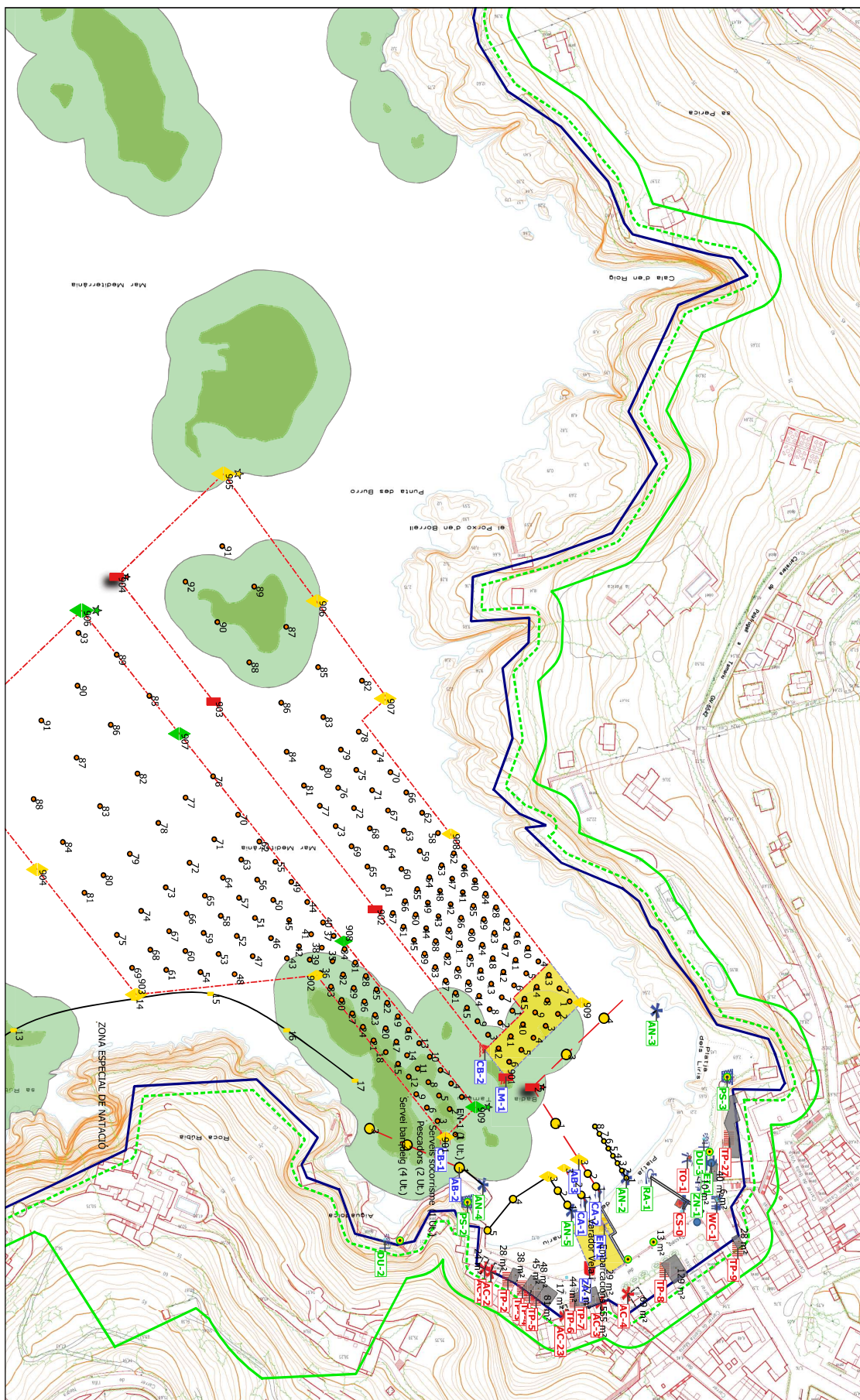


PLA DE DISTRIBUCIÓ D'USOS I SERVEIS DE
TEMPORADA DE LES PLATGES 2022-2026
Temporada 2025



Municipi: Palafugell
Plànol: Tamarit

Data d'impressió: 2025-02-07





Nº Exp.: 2019 233 06498.
Nº Reg.: 10453.
s/Ref.: USO2020-0005120-G.

Plan de Usos y Servicios de Temporada 2020
en las playas correspondientes al término municipal de

PALAFRUGELL

INFORME

Consideraciones previas.

Constituyen criterios generales en la ordenación de las zonas de baño de las playas, de los servicios anexos a las mismas y de la navegación en el resto de la costa. No se refieren a la propuesta específica del Ayuntamiento.

El balizamiento mencionado es el establecido en la Resolución de la Comisión de Faros de 12 mayo 1998, dictada de conformidad con el Reglamento de la Asociación Internacional de Señalización Marítima.

Primera.- Balizamiento zonas reservadas a bañistas y canales de acceso.

Las boyas exteriores que delimitan la zona reservada a bañistas serán cónicas **esféricas** de 60 cm de diámetro, como mínimo. La distancia máxima entre ellas será de 200 m. No se instalarán cabos en la superficie de la mar ni cordadas de flotadores entre estas boyas.

Las boyas cabeceras de los canales de acceso a la playa, serán **cónicas** de 80 ó más cm de diámetro, amarillas, si el canal es de uso reservado a una instalación. Si el canal es de uso público, las boyas cabeceras tendrán un diámetro mínimo de 80 cm. de diámetro, la de babor (**Br.**) será **cilíndrica** y de color **rojo**; y la de estribor (**Er.**) será **esférica** y de color **verde**, según el sentido entrada de una embarcación procedente de la mar. Estas boyas forman parte también de la delimitación exterior de la zona de bañistas.

Las boyas laterales que delimitan la zona de baño de los canales de varada y lanzamiento de embarcaciones, serán **esféricas**, amarillas de 40 cm de diámetro, como mínimo. En los dos tercios exteriores del canal, la distancia entre si de las boyas laterales será de 25 m. El tercio interior, próximo a la playa, la distancia entre ellas será de 10 m., como máximo.

Los Ramales de separación de las distintas actividades en los canales privativos serán cónicas amarillas de 60 cm de diámetro. En los dos tercios exteriores del canal, la distancia entre si de las boyas de separación será de 50 m. El tercio interior, próximo a la playa, la distancia entre ellas será de 25 m., como máximo.

Segunda.- Señalización de zonas especiales.

Los “canales” de nadadores se considerarán zonas especiales y se señalizarán mediante boyas **cilíndricas** amarillas de 40 cm de diámetro como máximo, situadas a un mínimo de 50 m de distancia entre si y a **un máximo de 50 m de la costa**.

De conformidad con el art. 72.2 del RD 876/2014, Reglamento General de Costas, estas zonas, no tienen la consideración de zonas reservadas a bañistas, por lo que la navegación se realizará a un máximo de tres nudos o a la velocidad mínima de gobierno. El patrón deberá adoptar las precauciones necesarias para evitar riesgos a la seguridad de la vida humana en la mar. Los nadadores usuarios señalizarán su posición.

Cuando la zona especial colinde con una zona reservada a bañistas, el balizamiento del límite de éstas estará conformado por boyas **esféricas** amarillas de **60 cm** de diámetro, y serán parte integrante de la zona reservada a bañistas.

Tercera.- Características de los campos y de las boyas de amarre de fondeo.

El informe de Capitanía Marítima versa sobre el perímetro y situación del campo, no de la posición de los puntos de fondeo o distancias entre ellos ni del método y particularidades del sistema de fijación al fondo. En ningún caso las embarcaciones, una vez amarradas a las boyas, sobrepasarán el perímetro del campo propuesto.



Las boyas de fondeo tendrán las características técnicas acordes con las embarcaciones a ellas amarradas. En todo caso serán de un color distinto al de las boyas y balizas de señalización marítima comprendidas en el Reglamento de la AISM; no pudiendo ser de color rojo, verde o amarillo, ni de las combinaciones rojo-verde, negro-rojo, negro-amarillo o blanco-rojo. En general se adopta el color naranja para las de uso privativo o comercial, y blanco cuando son de uso público regulado.

Cuando los campos de boyas sobresalgan de la línea de costa o se encuentren en las proximidades de una zona de recalada o se encuentren en las derrotas ordinarias de acceso a zonas de varada, puertos o embarcaderos, deberán señalizarse mediante boyas cardinales, establecidas en el Reglamento de la AISM. Estas boyas estarán iluminadas.

Cuarta.- **Utilización de pictogramas.**

Para la debida señalización de las distintas actividades en las playas, podrán utilizarse señales de autorización y/o prohibición. Estos pictogramas tendrán forma **cuadrada** de sesenta centímetros de lado, para los pictogramas en tierra y veinticinco centímetros de lado para los emplazados a flote; con las características siguientes:

- Prohibición

Símbolos negros sobre fondo blanco, borde rojo y una banda cruzada también de color rojo. El borde y la franja tendrán la misma anchura. Ni el borde ni la franja cruzada impedirán la comprensión del significado del símbolo.

- Autorización

Símbolos blancos sobre fondo azul.

- Pictogramas a flote

Cuando los pictogramas se instalen sobre un elemento flotante, estos se duplicarán o triplicarán de modo que resulte comprensible desde cualquier ángulo de visión.

Quinta.- **Boyas destinadas al amarre de embarcaciones de submarinistas.**

Estas boyas son de uso libre, no privativo, pero obligatorio para las embarcaciones que transporten submarinistas, sean éstos tanto particulares como afectos a centros de inmersión. Cada boya solo es apta para una embarcación, deberá llevar un pictograma indicando la prohibición de fondeo al ancla. Las embarcaciones deberán izar la bandera "A" del Código Internacional de Señales, las otras embarcaciones y/o artefactos deben darle un resguardo de 50 m.

Sexta.- **Balizamiento de los canales generales de navegación.**

De conformidad con el Reglamento de la AISM, los canales de navegación situados fuera de la zona reservada a bañistas, que atraviesen campos de boyas o zonas de navegación peligrosa por la presencia de bajos o escollos, se señalarán de la siguiente forma:

- Boyas de aproximación

Tendrán un diámetro mínimo de 125 cm de diámetro, cónica de color verde la de Er y cilíndrica de color rojo la de Br., ambas según el sentido de entrada de una embarcación procedente de la mar. Al estar alejadas del perímetro exterior del campo, deberán estar siempre iluminadas.

- Boyas cabeceras

Tendrán un diámetro mínimo de 100 cm, cónica de color verde la de Er y cilíndrica de color rojo la de Br., ambas según el sentido de entrada de una embarcación procedente de la mar. Estarán iluminadas.

- Boyas laterales

Tendrán un diámetro mínimo de 80 cm, cónica de color verde la de Er y cilíndrica de color rojo la de Br., ambas según el sentido de entrada de una embarcación procedente de la mar.

Séptima.- **Posiciones geográficas y cartografía utilizada.**

Las menciones a posiciones geográficas son conformes con el sistema ETRS-89 (*European Terrestrial Reference System 1989*), utilizado por el ICGC (*Institut Cartogràfic i Geogràfic de Catalunya*). cuyos mapas son los usados por este Servicio de Seguridad Marítima.

Así mismo la toponimia de los lugares corresponde a la que consta en la cartografía del ICGC, salvo mención específica en otro sentido.



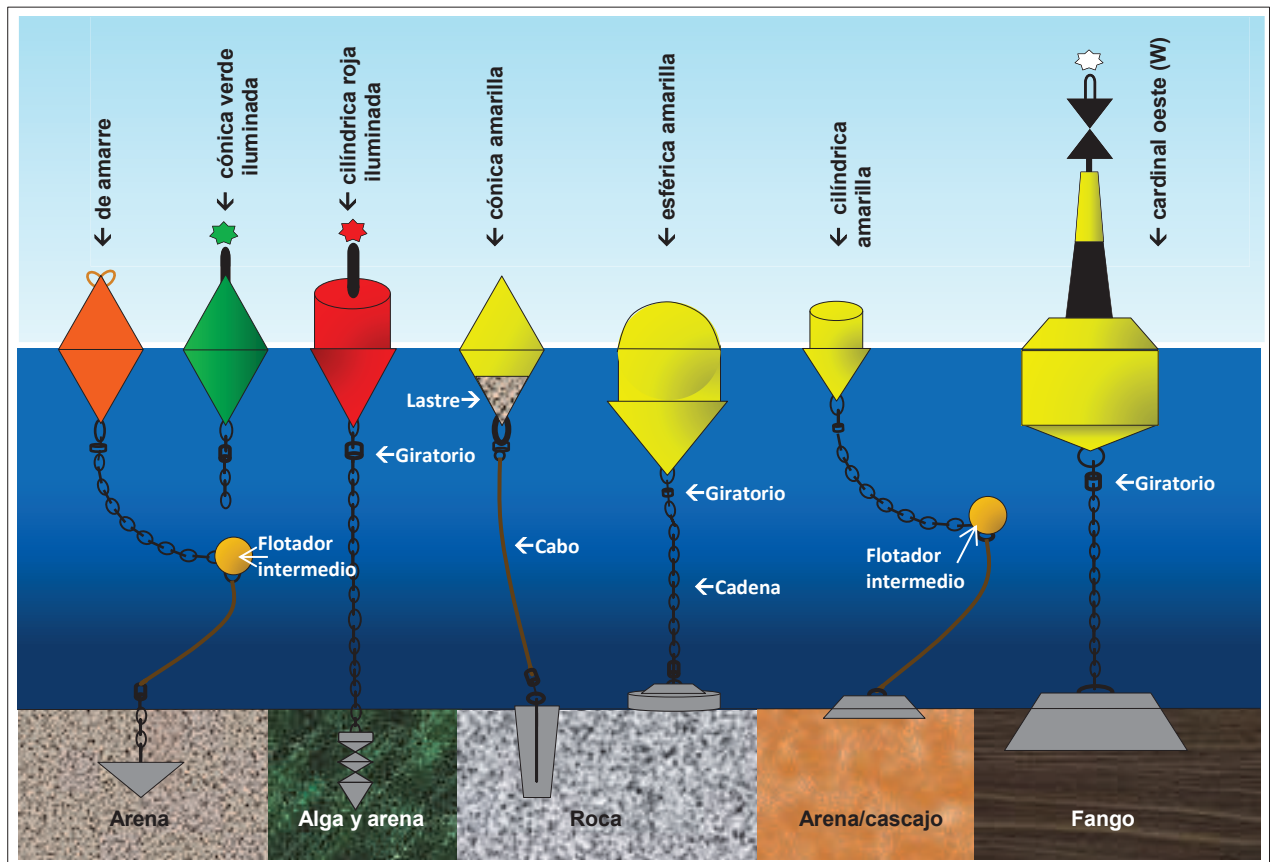
Octava.- **Legenda** gráficos.

	Disposición balizamiento		Boya cónica amarilla de 80 cm diámetro
	Proyección término municipal		Boya cónica verde de 80 cm diámetro
	Proyección referencia geográfica		Boya cilíndrica roja de 80 cm diámetro
	Punto de referencia terrestre		Boya esférica amarilla de 60 cm diámetro
	Denominación punto terrestre		Boya esférica amarilla de 40 cm diámetro
	Punto de referencia marítimo		Boya cilíndrica amarilla de 40 cm diámetro
	Denominación punto marítimo		Boyas con luz
	Rumbo referencia en grados		Boya cardinal (W) amarilla/negra con luz
	Distancia en metros		Boya de amarre sustitutoria fondeo al ancla
	Disposición zona especial de natación		Boya de aguas navegables

Novena.- **Lastrado** boyas de señalización/ balizamiento.

Las boyas de señalización o balizamiento cónicas, cilíndricas o esféricas tienen en su parte inferior una forma cónica que termina en un arganeo el cual se afirma a la cadena/ cabo que la mantiene unida al muerto o anclaje en el fondo.

Con el objeto de no desvirtuar la apariencia/ forma de la boya, esta parte cónica inferior debe permanecer sumergida para lo que se deberá lastrar las boyas mediante la introducción en su interior de agua, arena u otro elemento no contaminante o bien mediante la utilización de una cadena metálica de sujeción al fondo. La parte de la boya que vela sobre la superficie debe tener la forma prescrita: cilíndrica, esférica o cónica.





1.- **Costa de Cala Marquesa.** Sin plano específico.

El Ayuntamiento no propone ningún tipo de ordenación. No se informa.

2.- **Costa de Aigua Xelida.** Sin plano específico.

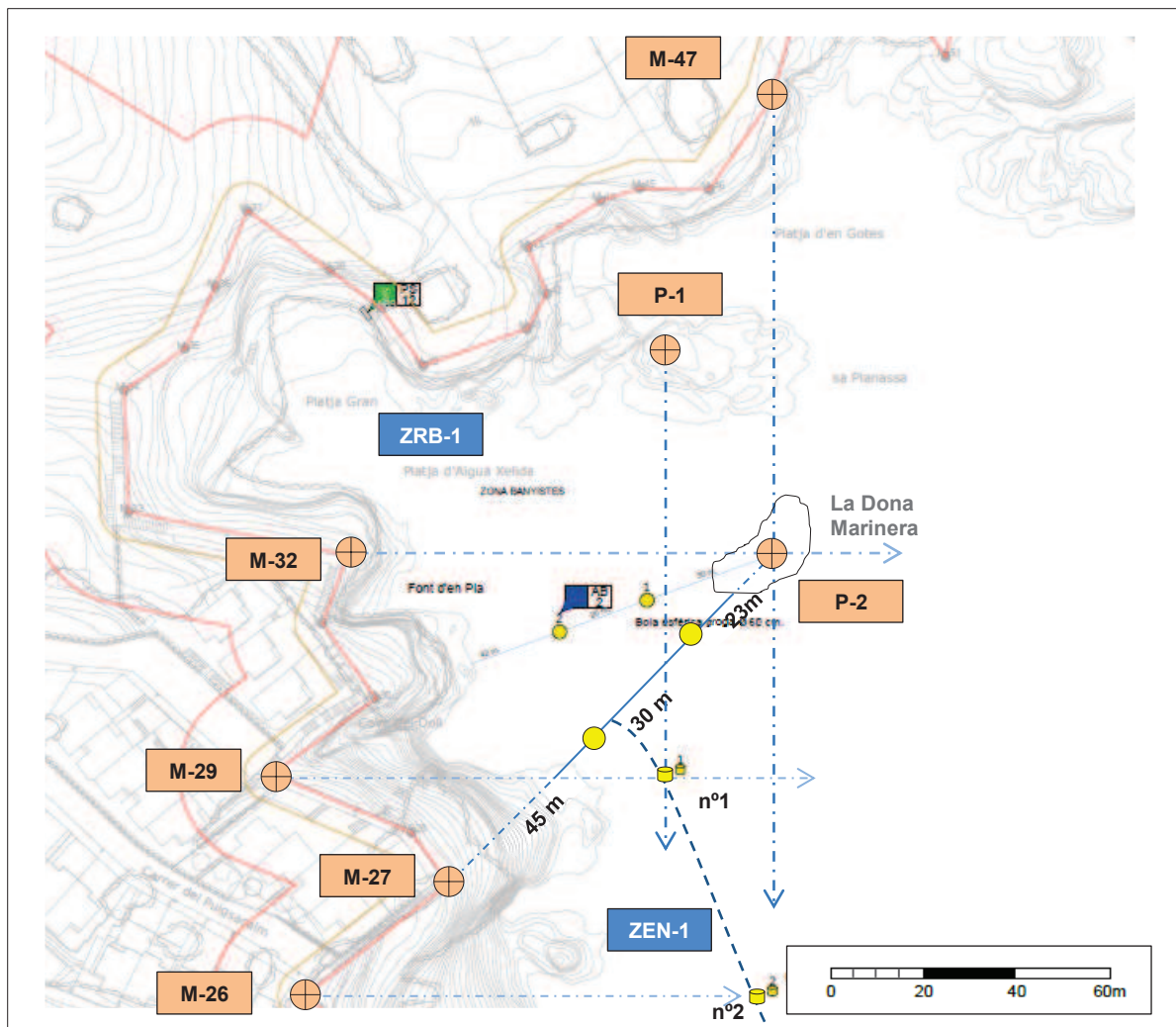
2.a.- **Playa d'en Gotes.**

El Ayuntamiento no propone ningún tipo de ordenación. No se informa.

2.b.- **Playa de Aigua Xelida.** Plano Aigua Xelida y Zona Especial Tamariu-Aigua Xelida.

2.b.1.- Zona **ZRB-1**, reservada a bañistas.

SUPERPOSICIÓN PROPUESTA AYUNTAMIENTO / INFORME SERVICIO SEGURIDAD MARÍTIMA



Referencias geográficas

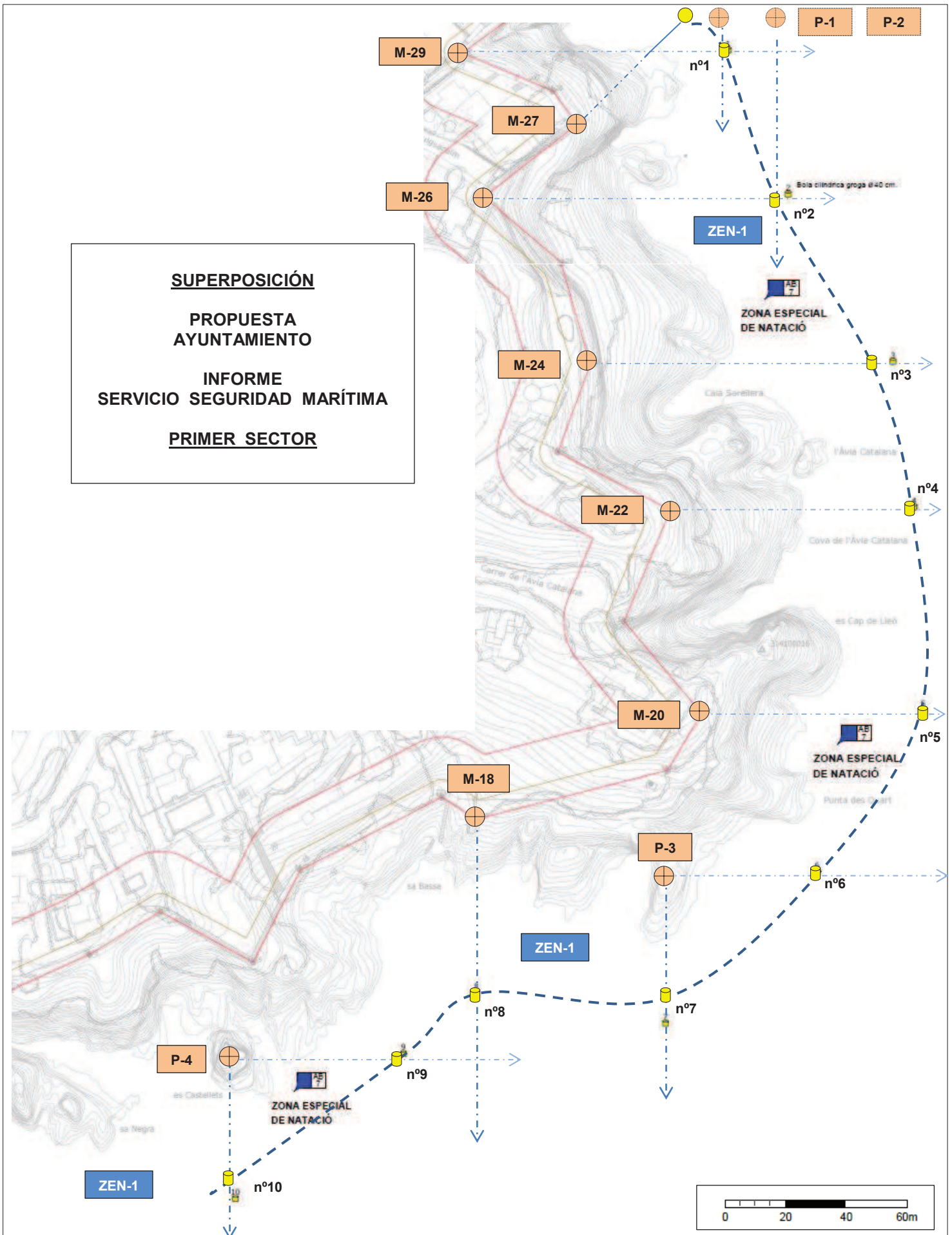
P- 1	N 4641	095	y E 518	951	M- 27	N 4640	981	y E 517	901
P- 2		052		517	M- 29		4641		005
M-47		150			M- 32				052
				970					880

2.b.1.a.- Balizamiento exterior.

Conformado por dos (2) boyas **esféricas amarillas** de **60 cm** de diámetro, situadas en la recta definida por los puntos P-2 y M-30; y posicionadas a 23 y 53 m de distancia del punto P-2.

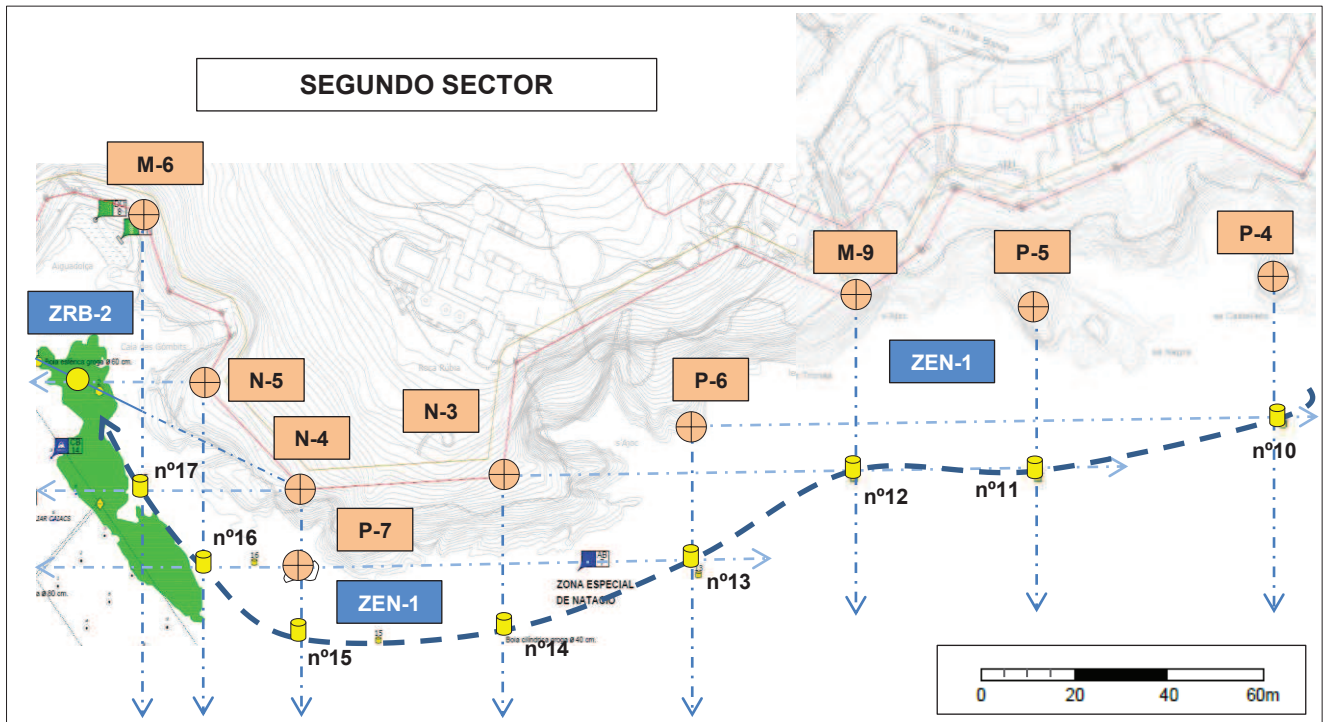


2.b.2.- Zona ZEN-1, especial de natación.





SUPERPOSICIÓN PROPUESTA AYUNTAMIENTO / INFORME SERVICIO SEGURIDAD MARÍTIMA



Referencias geográficas

P-1	N 4641	095	y E 517	951	P-4	N 4640	673	y E 517	783
P-2		052		972	P-5		664		706
M-29		005		862	M-9		666		648
M-27	4640	981		901	P-6		625		594
M-26		958		870	N-2		645		527
M-24		903		906	N-3		608		522
M-22		854		933	N-4		604		450
M-20		789		941	P-7		576		450
P-3		733		931	N-5		638		411
M-18		753		870	M-6		694		389

2.b.2.a.- Inicio/ Final

Se iniciará en la boya esférica amarilla de 60 cm de diámetro del balizamiento exterior de la zona ZRB-1, reservada a bañistas de Agua Xelida, situada en la recta definida por los puntos P-2 y M-27; y posicionada a 45 m de M-27; o, alternativamente, 63 m de P-2, especificada en 2.b.1.a, arriba.

2.b.2.b.- Balizamiento exterior.

Conformado por diecisiete (17) boyas **cilíndricas amarillas** de **40 cm** de diámetro, en las posiciones siguientes:

nº 1	N 4641	005	y E 517	951	nº 10	4640	625	y E 517	783
nº 2	4640	958		972	nº 11		608		706
nº 3		903	518	006	nº 12		608		648
nº 4		854		013	nº 13		576		594
nº 5		789		016	nº 14		558		522
nº 6		733	517	981	nº 15		558		450
nº 7		683		931	nº 16		576		431
nº 8		693		870	nº 17		605		389
nº 9		673		843	-		-		-



2.b.2.c.- Final/ inicio.

Finalizará en la boya esférica amarilla de 60 cm de diámetro del balizamiento exterior de la zona reservada a bañistas de Aigua Dolça, situada en la recta definida por los puntos P-9 y N-4; y posicionada a 60 m de P-9, especificada en 4.a.2.a, abajo.

2.b.2.d.- Régimen de uso.

De conformidad con el Reglamento General de Costas, las embarcaciones o artefactos podrán navegar en el interior del canal con las restricciones e previstas en el artículo 72.2. Los nadadores señalarán su posición.

3.- **Costa de sa Bassa y de s'Ajoc**. Plano Zona Especial Tamariu-Aigua Xelida.

Incluye los lugares Punta d'es Quart, sa Bassa, s'Ajoc i Roca sa Rúbia.

3.a.- Zona **ZEN-1**, especial de natación.

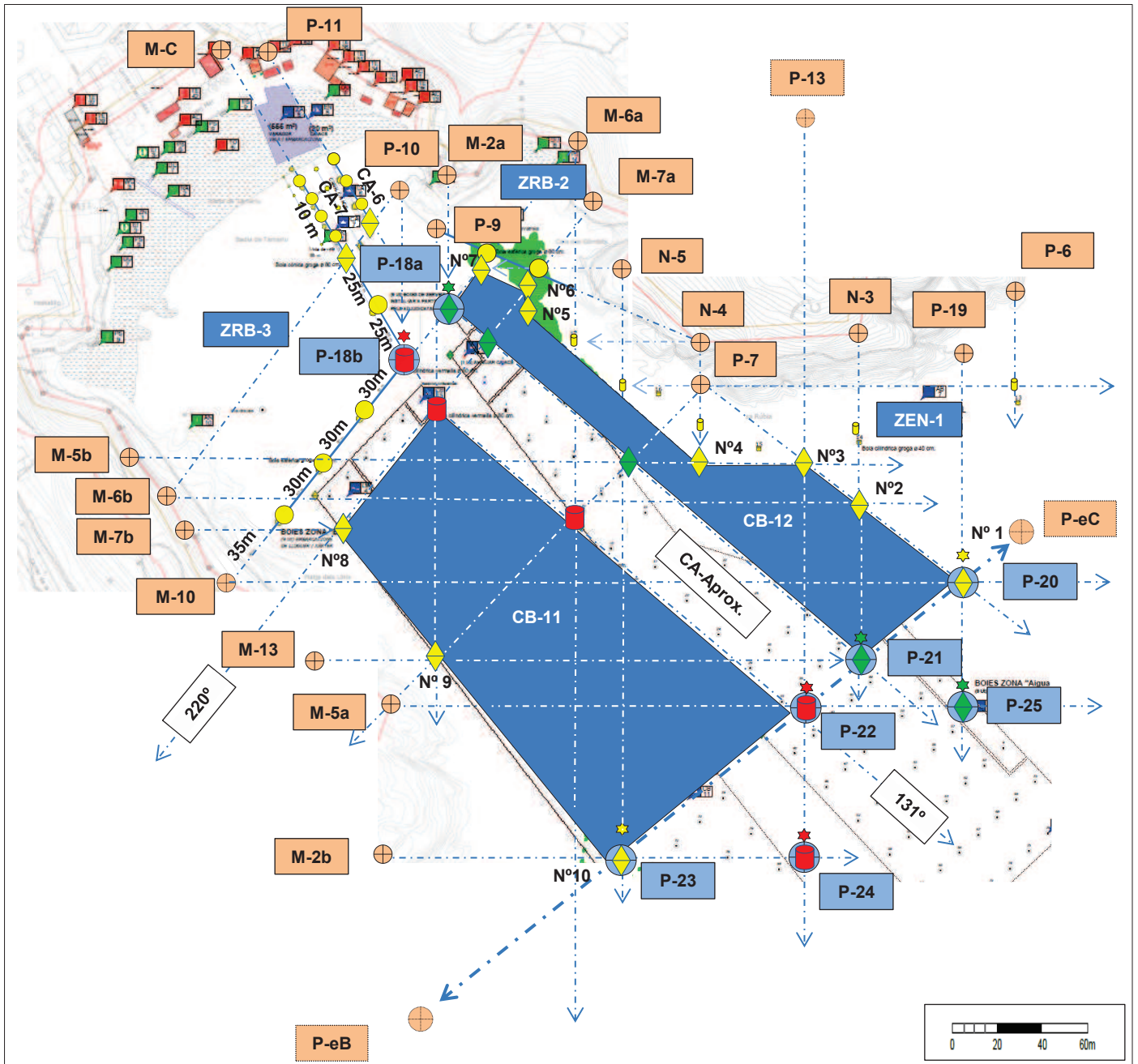
Se informa en 2.b.2, arriba.



4.- Badia de Tamariu.

4.previa.- Ordenación General.

SUPERPOSICIÓN PROPUESTA AYUNTAMIENTO / INFORME SERVICIO SEGURIDAD MARÍTIMA



Referencias geográficas terrestres

P-sC	N 4640	672	y E 517	783	P-eB	N 4640	311	y E 517	334
P- 19		596		560	M-2b		368		302
N- 3		608		522	M-5b		551		187
P-13		668		496	M-14		452		292
N- 4		604		450	M-10		495		230
P- 7		576		450	M-7b		521		210
N- 5		638		411	M-6b		534		201
M-7a		668		399	-		-		-
M-6a		693		389	M- C		738		227
M-2a		680		330	P-10		673		310
P- 9		655		327	P-11		677		479



Referencias geográficas marítimas

P-sC	N 4640	672	y E 517	783	P-eB	N 4640	311	y E 517	334
M-6a		693		389	M-10		495		230
P-18a				330	P- 22		551		496
P-18b				310	P- 23		368		411
P- 20		495		560	P- 24		368		496
P- 21		452		522	P- 25		551		560

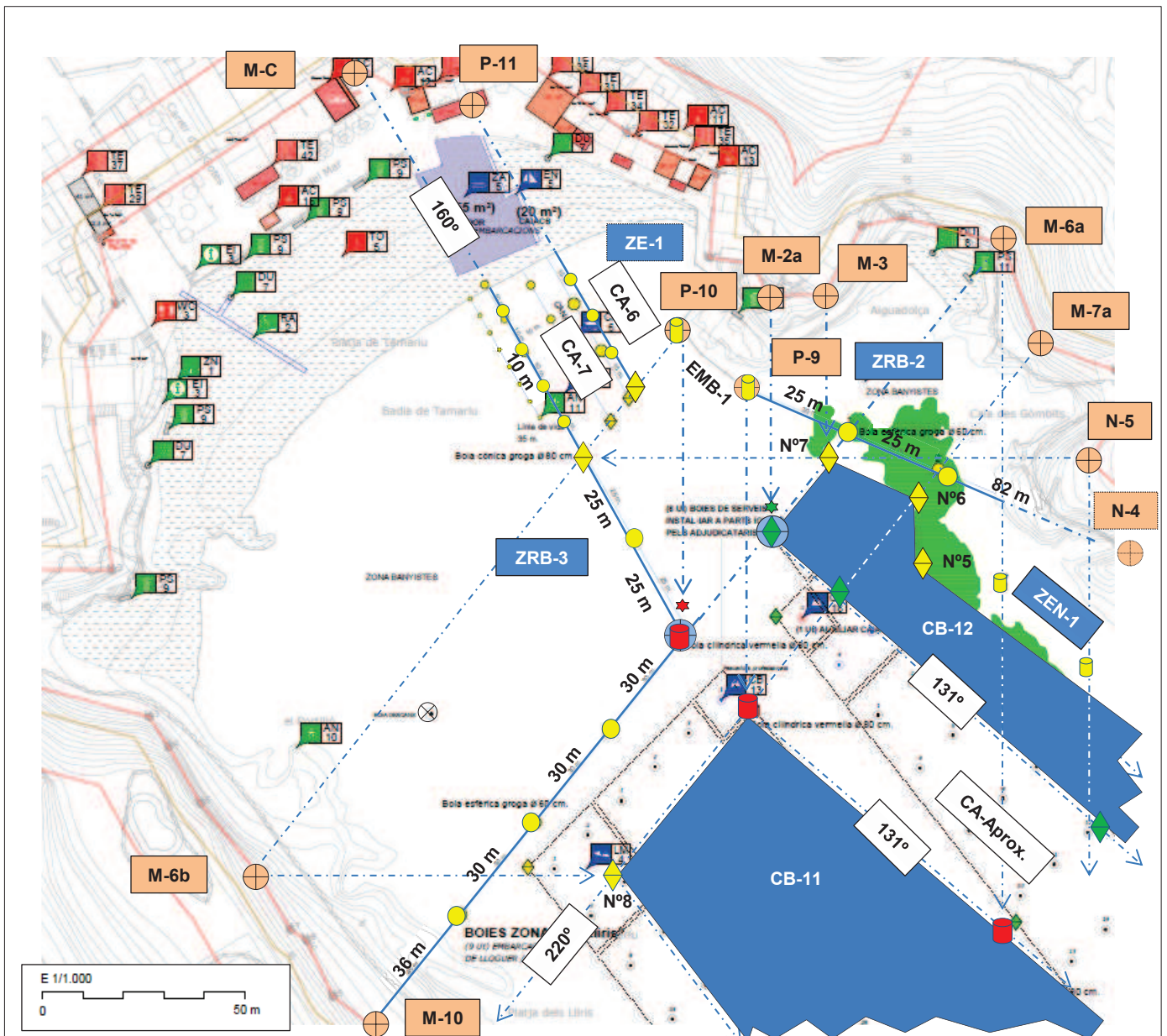
4.a.- Cala de Aiguadolça y dels Gòmbits. Plano Tamariu 1 y 2/2.

Incluye los lugares de Cala dels Gòmbits y Cala d'Aiguadolça.

4.a.1.- Zona **ZEN-1**, especial de natación.

Se informa en 2.b.2, arriba.

SUPERPOSICIÓN PROPUESTA AYUNTAMIENTO / INFORME SERVICIO SEGURIDAD MARÍTIMA





Referencias geográficas

M- 6	N 4640	693	y E 517	389	N- 4	N 4640	605	y E 517	449
M-10		495		230	M- 7		668		399
P- 8		594		309	P- 9		655		328
M- C		738		227	P-10		672		310
M- D		731		239	M-6b		534		201
M-11		726		255	-		-		-

4.a.2.- Zona **ZRB-2**, reservada a bañistas.

4.a.2.a.- Balizamiento exterior.

Estará conformado por dos (2) boyas **esféricas amarillas** de **60 cm** de diámetro, situadas en recta definida por los puntos P-9 y N-4, y posicionadas a 30 y 60 m de P-9; y un **espeque cilíndrico amarillo** de **30 cm** de diámetro y **150 cm** de altura posicionado en el punto P-9.

4.b.- **Platja de Tamariu**. Plano Tamariu 1/2.

4.b.1. – Embarcadero, **EMB-1**, privativo de los servicios de la playa.

4.b.1.a.- Utilización

Será utilizado exclusivamente por los servicios de barqueo afectos a los campos de boyas y a los distintos servicios de temporada contemplados en la presente propuesta. No se autorizará su utilización por embarcaciones ajenas a los servicios previstos en el presente PUS para esta playa.

No se autorizará para el baño ni como inicio de actividades subacuáticas.

4.b.1.b.- Supresión.

No se utilizará el lado NNW, al estar inscrito en el canal CA-7, privativo del uso “kayaks”.

4.b.1.c.- Ordenación.

El Ayuntamiento designará un Agente para velar por la debida policía de la instalación.

4.b.2. – Canal **CA-6**, privativo de **EN-5**, escuela de kayaks, y zona **ZE-1**, especial de baño.

4.b.2.a.- Fusión.

Para la propuesta 2021, se fusionarán los dos usos que compartirán el mismo espacio marítimo, bajo la supervisión del Agente, especificado en 4.b.1.c, arriba la disposición del Canal de kayaks y de la Zona Especial será como sigue:

4.b.2.b.- Balizamiento exterior Er.

Estará conformado por un (1) boya **espeque cilíndrico amarillo** de **30 cm** de diámetro y **150 cm** de altura posicionado en el punto P-10.

4.b.2.c.- Boya cabecera de babor (Br).

Será una boya **cónica amarilla** de **80 cm** de diámetro, situada en la intersección de la recta al 160° del punto P-11, con la recta definida por los puntos P-10 y M-6b.

4.b.2.d.- Lateral de Br.

Conformado por tres (3) boyas **esféricas amarillas** de **40 cm** de diámetro, situadas en la recta al 160° del punto P-11, y posicionadas a 10, 20 y 30 m de distancia de la boya cabecera de Br, especificada en 4.b.2.c, arriba.



4.b.2.e.- Régimen de uso.

La zona ZE-1, por sus reducidas dimensiones, así como por la presencia inmediata de una zona de maniobra de las embarcaciones y artefactos de la escuela de kayaks, tanto en el interior del canal CA-7 como del embarcadero, esta zona no tiene la consideración de una zona reservada al baño. No obstante, las embarcaciones y artefactos no afectos a la instalación EN-5, no podrán acceder a su interior.

El Ayuntamiento, a través del su Agente, velará por la debida convivencia de los dos usos y, en caso de incompatibilidad que afecte a la seguridad del baño o de los usuarios de la escuela de remo, suprimirá uno o los dos servicios.

4.b.3.- Canal **CA-7**, privativo de la zona **AN-9**, de varada de embarcaciones (CN Tamariu) y balizamiento afecto.

Para la propuesta 2021 la disposición del Canal CA-7, será como sigue:

4.b.3.a.- Boya cabecera de estribor (Er).

Coincidirá con la boya cabecera de Br del canal CA-6, especificado en 4.b.2.c, arriba.

4.b.3.b.- Lateral de Er.

Coincidirá con el lateral de Br del canal CA-6, especificado en 4.b.2.d, arriba.

4.b.3.c.- Boya cabecera de babor (Br).

Será una boya **cónica amarilla** de **80 cm** de diámetro, situada en la intersección de la recta al 160° del punto M-C; con la recta al 270° de N-5; y con la recta definida por los puntos P-10 y M-6b.

4.b.3.d.- Lateral de Br.

Conformado por cuatro (4) boyas **esféricas amarillas** de **40 cm** de diámetro, situadas en la recta al 160° del punto M-C, y posicionadas a 20, 30, 40 y 50 m de distancia de la boya cabecera de Br, especificada en 4.b.3.c, arriba.

4.b.4. - Canal **CA-6**, privativo de la instalación **LV-3**, alquiler de kayaks.

Fusionado con la zona ZE-1, especial de baño, especificada en 4.b.2, arriba

4.b.5. - Zona **ZRB-3**, reservada a bañistas; trampolín **AN10**, de baño; e instalación **BD-1**, boya de descanso.

Para la propuesta 2021 la disposición de la zona ZRB-3, será como sigue:

4.b.5.a.- Límite lateral nordeste (NE).

4.b.5.a.1.- Primer tramo.

Conformado por el lateral Br. del canal CA-7, especificado en 4.b.3.d, arriba.

4.b.5.a.2.- Boya de conexión.

Será la boya cabecera de Br del canal CA-7, especificado en 4.b.3.c, arriba.

4.b.5.a.3.- Segundo tramo.

Conformado por una (1) boya **cilíndrica amarilla** de **60 cm** de diámetro, situada en la recta al 160° del punto M-C, y posicionada a 25 m de la boya cabecera de Er del canal CA-7, especificada en 4.b.3.c, arriba.

4.b.5.a.4.- Boya de inflexión.

Será una (1) boya **esférica amarilla iluminada** de **100 cm** de diámetro, situada en la recta al 160° del punto M-C, y posicionada a 50 m de distancia de la boya cabecera de Br del canal CA-7, especificado en 4.b.5.c, arriba.

Esta posición corresponde al punto P-18b, en la intersección de la recta al 180° del punto P.-10; con la recta definida por los puntos M-6a y M-10.



4.b.5.b.- Límite exterior.

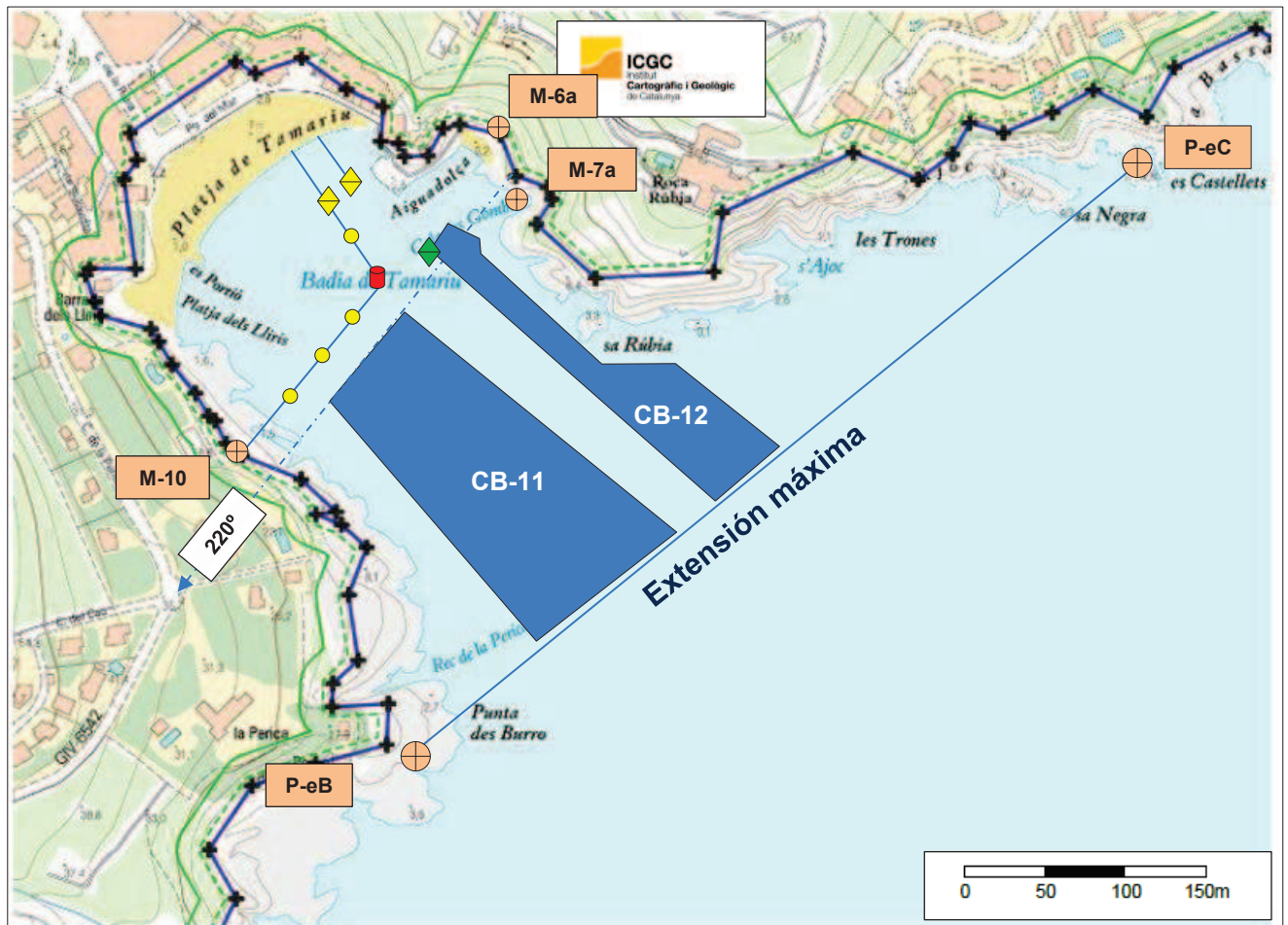
Conformado por tres (3) boyas **esféricas amarillas** de **60 cm** de diámetro, situadas en la recta definida por los puntos M-6a y M-10, y posicionadas a 30, 60 y 90 m de distancia de la boya de inflexión, especificada en 4.b.5.a.4, arriba.

4.b.5.c.- Boya de descanso, **BD-1**, línea de vida **AN-11** y trampolín **AN-10** de baño.

Por estar situados ambas en el interior de la zona reservada a bañistas, es responsabilidad del Ayuntamiento la determinación de su posición, características y uso.

4.b.6. – Campos **CB-11** y **CB-12**, de amarre a **boyas de fondeo**.

LÍMITE EXTERIOR BAHIA DE TAMARIU



4.b.6.a- **Extensión** máxima de los campos.

En la propuesta del Ayuntamiento, los campos de boyas de amarre se extienden más allá de la Bahía de Tamarit, invadiendo las zonas de navegación costera lo que constituye un peligro para la navegación de las embarcaciones, así como para las propias embarcaciones amarradas a las boyas de fondeo.

Consiguientemente, en su parte más exterior, la situada hacia el SE (Sudeste), las embarcaciones amarradas a las boyas **no sobrepasarán en ningún caso** la línea determinada por la oposición de la Punta des Burro, punto **P-eB**; y la punta d'es Castelllets, punto **P-sC**.

4.b.6.b.- Consideración.

A los efectos del presente Informe, ambos campos son considerados como uno único atravesado por el canal de acceso, informado en 4.b.8, abajo.



4.b.7.- Balizamiento **perímetro exterior** de los campos.

Se balizarán mediante diez (10) boyas **cónicas amarillas**, situadas en las posiciones siguientes:

4.b.7.a.- Boya **Nº 1**, Exterior E.

Estará **iluminada**, y será de **125 cm** de diámetro, posicionada en el punto P-20, en la intersección de la recta al 131° del punto P-7; con la recta definida por P-eC y P-eB.

4.b.7.b.- Boya **Nº 2**. Intermedia E.

Será de **100 cm** de diámetro, posicionada en la intersección de la recta al 180° del punto N-3; con la recta al 090° del punto M-6b.

4.b.7.c.- Boya **Nº 3**. Inflexión primera E.

Será de **100 cm** de diámetro, posicionada en la intersección de la recta al 180° del punto P-13; con la recta al 090° del punto M-5b.

4.b.7.d.- Boya **Nº 4**, Inflexión segunda E.

Será de **100 cm** de diámetro, posicionada en la intersección de la recta al 180° del punto P-7; con la recta al 090° del punto M-5b.

4.b.7.e.- Boya **Nº 5**, Inflexión tercera.

Será de **80 cm** de diámetro, posicionada libremente delimitando el campo de la ZEN-1.

4.b.7.f.- Boya **Nº 6**, Inflexión cuarta.

Será de **80 cm** de diámetro, posicionada libremente delimitando el campo de la ZRB-2.

4.b.7.g.- Boya **Nº 7**, Inflexión quinta N.

Será de **100 cm** de diámetro, posicionada en la intersección de la recta al 180° del punto M-6a; con la recta al 270° del punto N-5.

4.b.7.h.- Boya **Nº 8**, Inflexión sexta W.

Será de **100 cm** de diámetro, posicionada en la intersección de la recta al 090° del punto M-7b; con la recta al 220° del punto M-7a.

4.b.7.i.- Boya **Nº 9**, Intermedia W.

Será de **100 cm** de diámetro, posicionada en la intersección de la recta al 180° del punto P-9; con la recta al 090° del punto M-14; y con la recta definida por los puntos P-7 y M-5b .

4.b.7.j.- Boya **Nº 10**, Exterior S.

Estará **iluminada**, y será de **125 cm** de diámetro, posicionada en el punto P-23, en la intersección de la recta al 180° del punto N-5; con la recta al 090° del punto M-2b; con la recta definida por los puntos P-eC y P-eB.

4.b.8.- Canal, **CA-Aprox.**, de acceso a las instalaciones de la playa y embarcadero.

4.b.7.a.- Boya de **aproximación** de **Er**.

Será **cónica verde iluminada**, de **125 cm** de diámetro, posicionada en P-25, en la intersección de la recta al 090° del punto M-5b; con la recta al 180° del punto P-19.

4.b.7.b.- Boya de **aproximación** de **Br**.

Será **cilíndrica roja iluminada**, de **125 cm** de diámetro, posicionada en P-24 en la intersección de la recta al 090° del punto M-2b; con la recta al 180° del punto P-13.

4.b.7.c.- Boya **cabecera Er**.

Será **cónica verde iluminada** de **100 cm** de diámetro y se posicionará en el punto P-21; en la intersección de la recta al 180° de N-3; con la recta al 090° del punto M-14; y con la recta definida por los puntos P-eB y P-sC.



4.b.7.d.- Boya **cabecera** de **Br**.

Será **cilíndrica roja iluminada** de **100 cm** de diámetro y se posicionará en P-22; en la intersección de la recta al 180° de P-13; con la recta al 00° del punto M-5b; y con la recta definida por los puntos P-eB y P-sC.

4.b.7.e.- Boya **lateral intermedia** de **Er**.

Será **cónica verde** de **80 cm** de diámetro, posicionada en la intersección de la recta al 131° del punto P-18a; con la recta definida por los puntos P-16 y M-5a.

4.b.7.f.- Boya **lateral intermedia** de **Br**.

Será **cilíndrica roja** de **80 cm** de diámetro, posicionada en la intersección de la recta al 180° del punto M-6a; con la recta definida por los puntos P-7 y M-5a.

4.b.7.g.- Boya **lateral final** de **Er**.

Será **cónica verde** de **80 cm** de diámetro, posicionada en la intersección de la recta al 270° del punto N-4° del punto P-17; con la recta al 220° del punto M-7a .

4.b.7.h.- Boya **lateral final** de **Br**.

Será **cilíndrica roja** de **80 cm** de diámetro, posicionada en la intersección de la recta al 180° del punto P-9; con la recta al 220° del punto M-7a.

4.b.7.i.- Boya **final** de **Er**.

Será **cónica verde iluminada** de **100 cm** de diámetro, posicionada en el punto P-18a; en la intersección de la recta al 180° del punto M-6; con la recta al 220° del punto M-6a.

4.b.7.j.- Boya **final** de **Br**.

Será **cilíndrica roja** de **80 cm** de diámetro, posicionada el punto P-18b, en la intersección de la recta al 180° del punto P-10; con la recta al 220° de M-6a; y con la recta al 160° del punto M-C.

Esta boya forma parte del balizamiento exterior de la zona ZRB-3, reservada a bañistas.

4.c.- **Costa de la Musclera**. Sin plano específico.

Incluye los lugares de els Ameradors, Cala d'en Roig, Cala Gamarús, la Musclera Llarga i sa Cuina.

El Ayuntamiento no propone ningún tipo de regulación. No se informa.



5.- Costa de Sant Sebastiá.

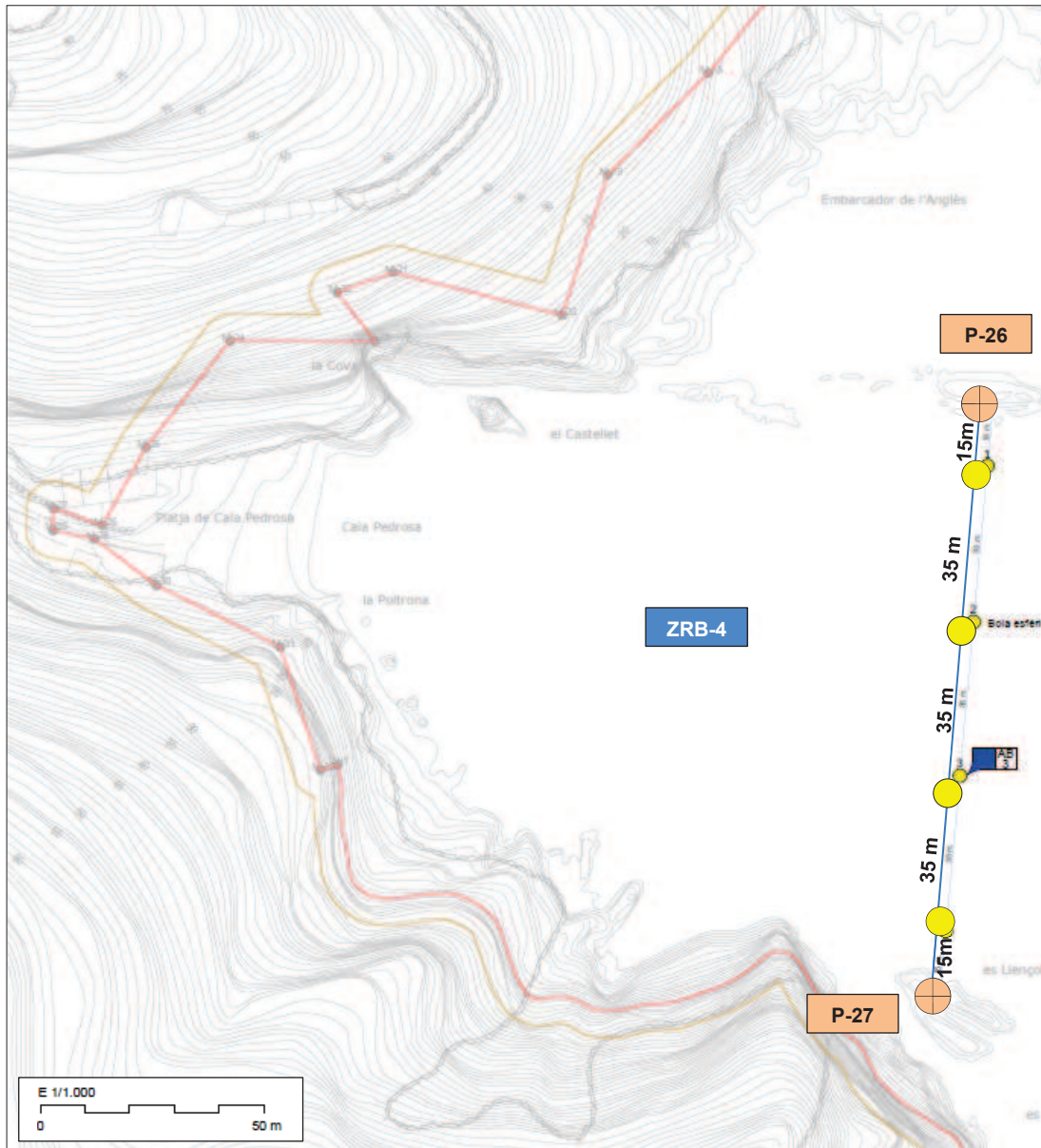
5.a.- **Cala Pedrosa.** Plano Cala Pedrosa 1/1.

5.a.1.- Costa de **la Musclera** hasta el **embarcador de l'Anglés.**

El Ayuntamiento no propone ningún tipo de regulación. No se informa.

5.a.2.- Zona **ZRB-4**, reservada a bañistas.

SUPERPOSICIÓN PROPUESTA AYUNTAMIENTO / INFORME SERVICIO SEGURIDAD MARÍTIMA



Referencias geográficas

P-26 N 4639 602 y E 517 305

P-27 N 4639 468 y E 517 293

5.a.2.único.- Balizamiento.

Conformado por cuatro (4) boya **esféricas amarillas** de **60 cm** de diámetro, situadas en la recta definida por los puntos P-26 y P-27; y posicionadas a 15, 50, 85 y 120 m de distancia de P-26 o P-27, indistintamente.



5.b.- **Cala del Cau** o Cala Gens.

SUPERPOSICIÓN PROPUESTA AYUNTAMIENTO / INFORME SERVICIO SEGURIDAD MARÍTIMA



Referencias geográficas

P-28 N 4638 702 y E 517 145 **P-29** N 4638 643 y E 517 037

5.b.1.- Zona **ZRB-5**, reservada al baño.

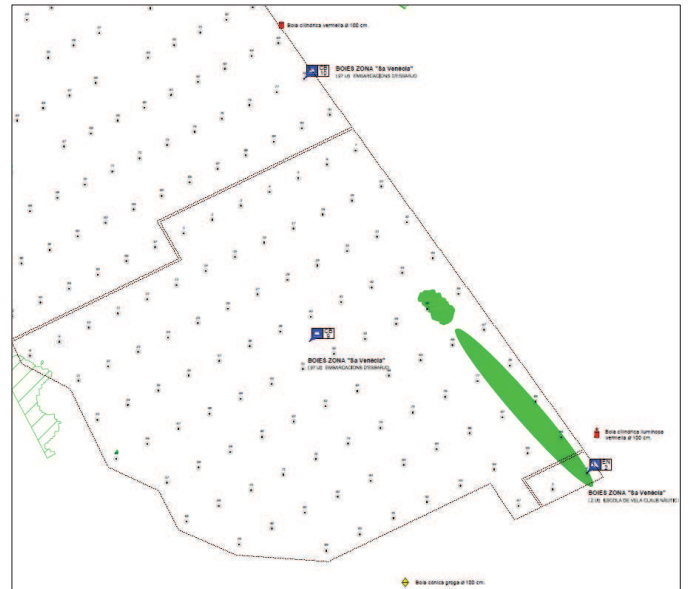
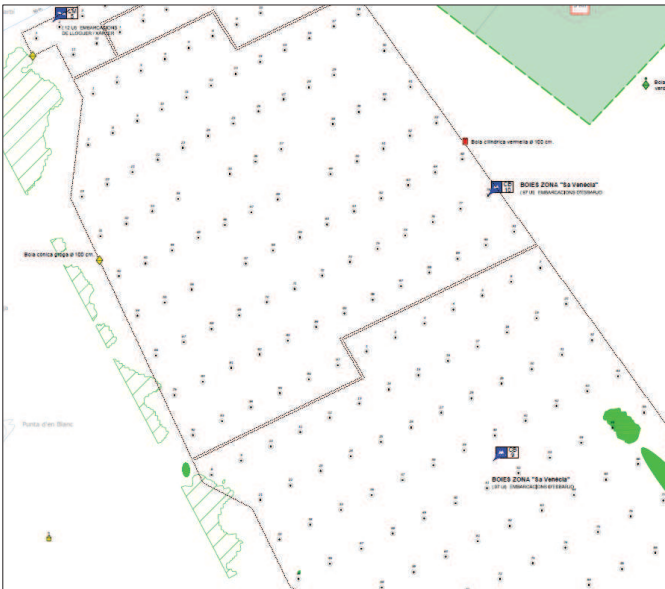
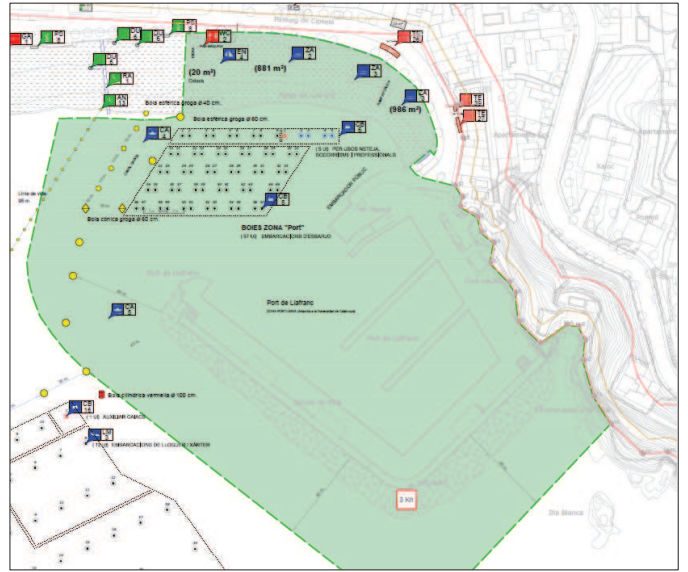
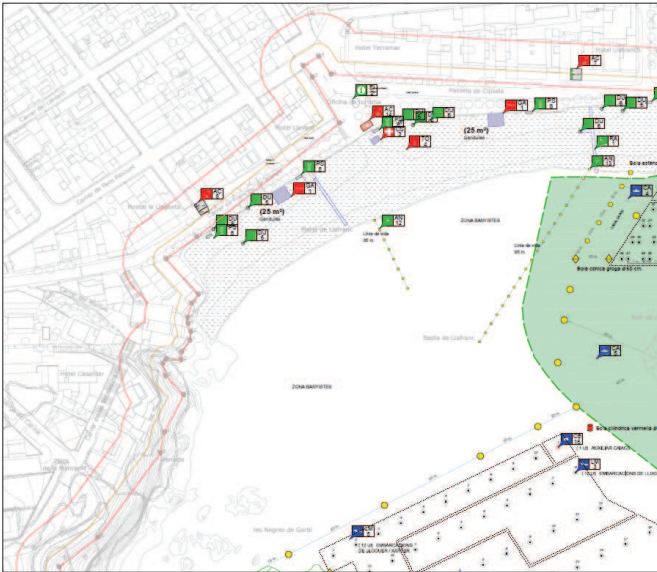
5.b.1.a. Balizamiento exterior.

Conformado por tres (3) boyas **esféricas amarillas** de **60 cm** de diámetro, situadas en la recta definida por los puntos P-28 y P-29; y posicionadas a 30, 60 y 90 m de distancia de P-29 o P-29, indistintamente.



6.- Badia de Llafranc.

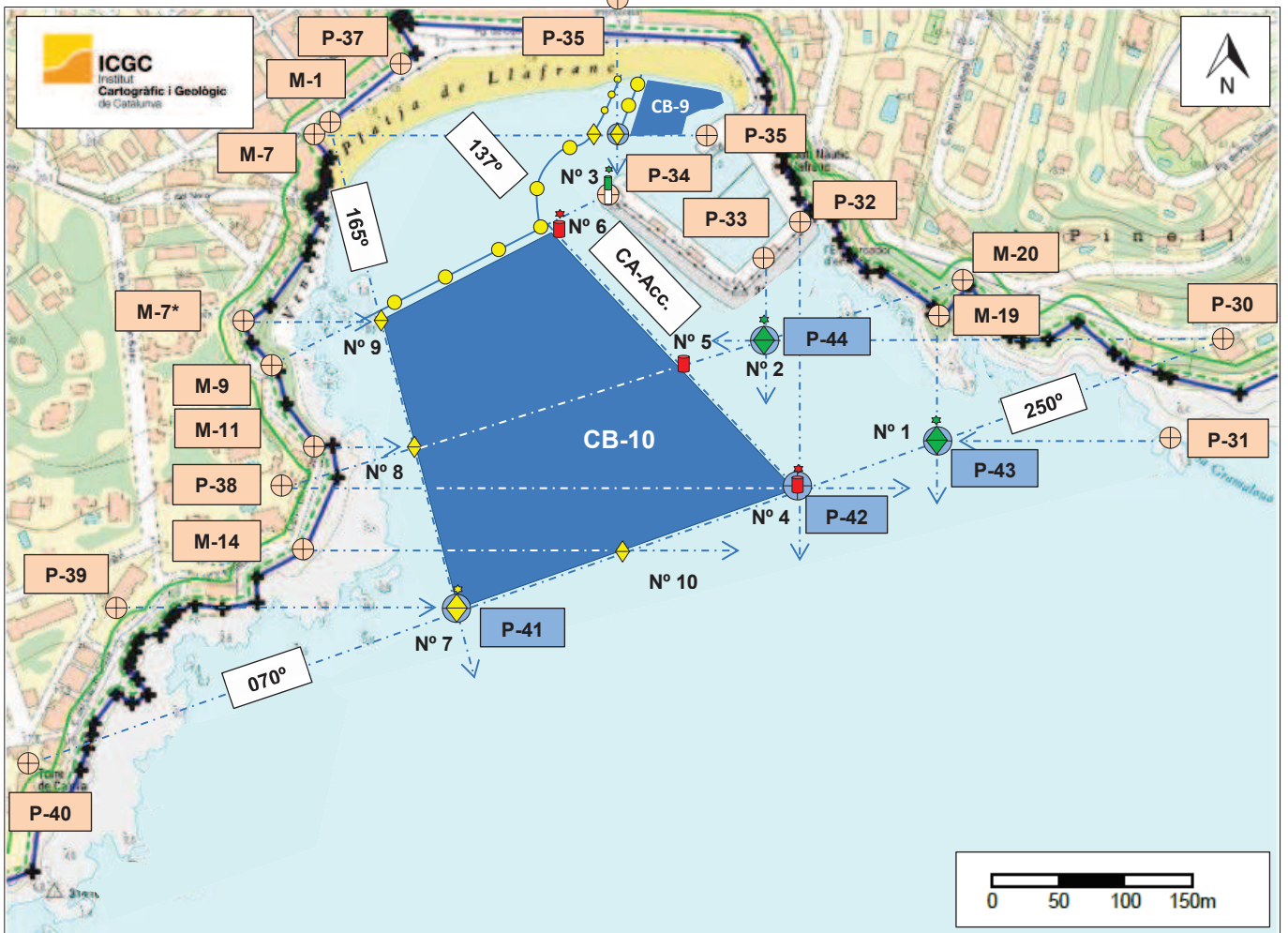
PROPUESTA AYUNTAMIENTO





6.a.- Campos de amarre boyas de fondeo.

INFORME SERVICIO SEGURIDAD MARÍTIMA



Referencias geográficas

P-30	N 4637	7979	y E 516	703	M-20	N 4637	842	y E 516	502
P-31		718		661	M-19		817		481
P-32		891		374	M- 1		967		014
P-33		869		355	M- 7		956		001
P-34		908		230	M- 7*		798	515	954
P-35		956		305	M- 9		777		975
P-36	4638	043		233	M-11		713	516	006
P-ax		956		233	M-14		640	515	995
P-37		016		068	P-41		592	516	125
P-38	4637	681	515	992	P-42		681		374
P-39		592		851	P-43		718		481
P-40		472		784	P-44		797		355



6.a.1.- Canal, **CA-Acc.**, de acceso a las instalaciones portuarias y playa anexa.

6.a.1.a.- Boya, **Nº 1**, cabecera de Er.

Será **cónica verde iluminada** de **100 cm** de diámetro, posicionada en el punto P-43, en la intersección de la recta definida por los puntos P-30 y P-40; con la recta al 270° del punto P-31; y con la recta al 180° del punto M-19.

6.a.1.b.- Boya, **Nº 2**, intermedia de Er.

Será **cónica verde iluminada** de **100 cm** de diámetro, posicionada en el punto P-44, en la intersección de la recta definida por los puntos P-38 y M-20; con la recta al 180° del punto P-33.

6.a.1.c.- Baliza final, **Nº 3**.

Posicionada en el punto P-34 y constituida por la farola del rompeolas del puerto deportivo de Llafranc.

6.a.1.d.- Boya, **Nº 4**, cabecera de Br.

Será **cilíndrica roja iluminada** de **100 cm** de diámetro, posicionada en el punto P-42, en la intersección de la recta definida por los puntos P-30 y P-40; con la recta al 180° del punto P-32; y con la recta al 090° del punto P-38.

6.a.1.e.- Boya, **Nº 5**, intermedia de Br.

Será **cilíndrica roja** de **100 cm** de diámetro, posicionada en la intersección de la recta definida por los puntos P-38 y M-20; con la recta al 137° del punto P-37.

6.a.1.f.- Boya, **Nº 6**, final de Br.

Será **cilíndrica roja** de **100 cm** de diámetro, posicionada en la intersección de la recta paralela a la recta definida por los puntos P-34 y M-9, y separada 15 m en sentido SSE (sud-sudeste); con la recta al 137° del punto P-37.

6.a.2.- Campo, **CB-10**, de amarre a boyas de fondeo.

6.a.2.a.- Balizamiento perimetral E (este).

Coincidirá con las tres boyas del lateral de Br del canal de acceso, especificadas en 6.a.1.a, b y c, arriba.

6.a.2.b.- Balizamiento perimetral S (sur).

Conformado por las tres (3) boyas siguientes:

- **Nº 4**, coincidente con la boya especificada en 6.a.1.d, arriba.
- **Nº 10**, será **cónica amarilla** de **100 cm** de diámetro, posicionada en la intersección de la recta definida por los puntos P-30 y P-40; con la recta al 090° del punto M-14.
- **Nº 7**, será **cónica amarilla iluminada** de **100 cm** de diámetro, posicionada en la intersección de la recta definida por los puntos P-30 y P-40; con la recta al 090° del punto P-39; y con la recta al 165° del punto M-1.

6.a.2.c.- Balizamiento perimetral W (oeste).

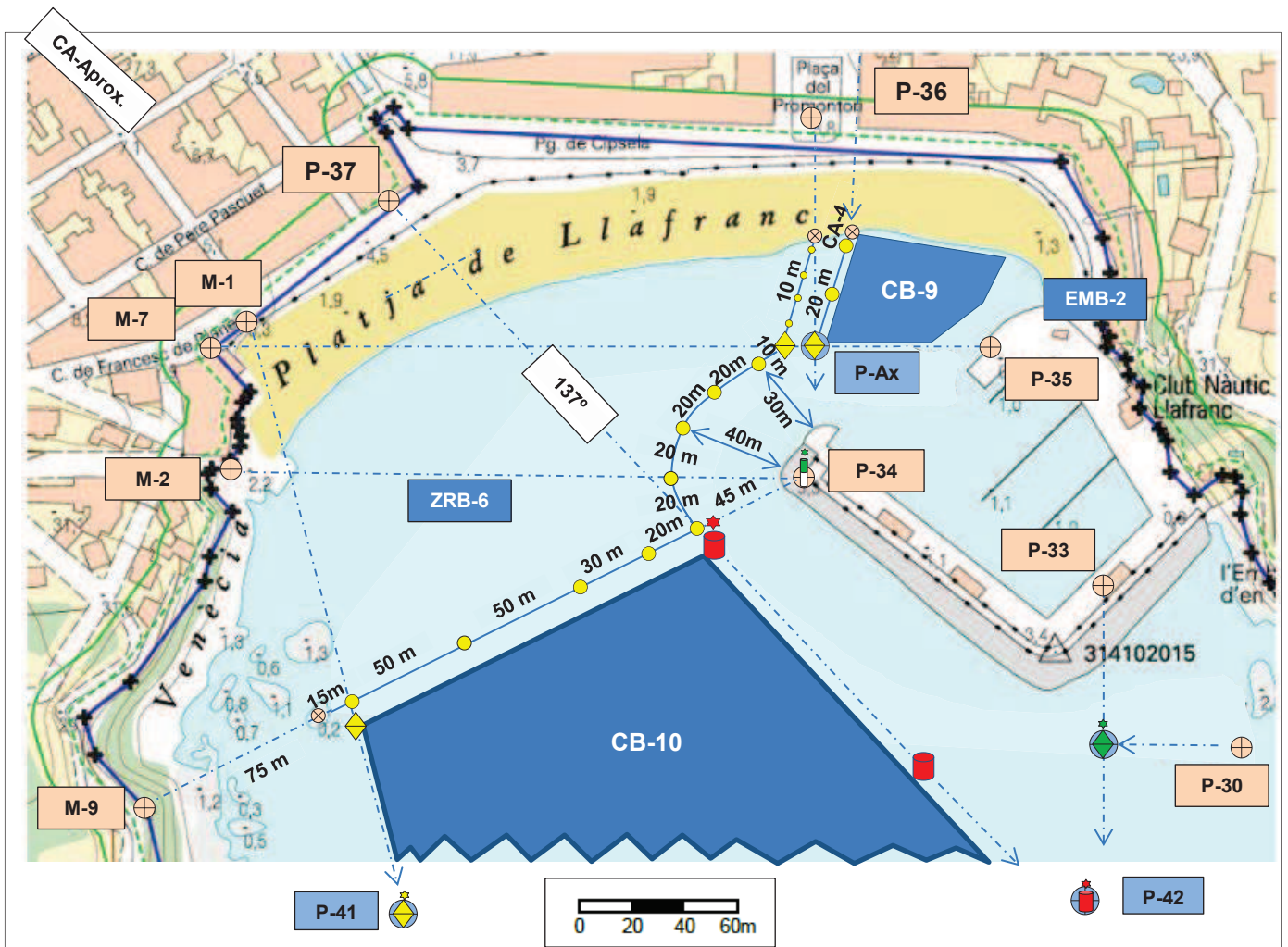
Conformado por las tres (3) boyas siguientes:

- **Nº 7**, especificada en 6.a.2.b, arriba.
- **Nº 8**, será **cónica amarilla** de **100 cm** de diámetro, posicionada en la intersección de la recta definida por los puntos P-38 y M-20; con la recta al 165° del punto M-1.

Nº 9, será **cónica amarilla** de **100 cm** de diámetro, posicionada en la intersección de la recta paralela a la recta definida por los puntos P-34 y M-9, y separada 15 m en sentido SSE (sud-sudeste); con la recta al 165° del punto M-1; con la recta al 090° del punto M-7*.



INFORME SERVICIO SEGURIDAD MARÍTIMA



Referencias geográficas

P-30	N 4637	797	y E 516	703	M-1	N 4637	967	y E 516	014
P-33		869		355	M-2		908		006
P-34		908		230	M-7		956		001
P-35		956		305	M-9		777		975
P-36	4638	043		233	P-41		592	516	125
P-ax		956		233	P-42		681		374
P-37		016		068	-		-		-

6.b.- Zona portuaria Llafranc.

Conformada por el puerto deportivo, el embarcadero **EMB-2**, de servicios, el campo de boyas **CB-9**, y las zonas de varada **ZA-2** y **ZA-3**. Estas instalaciones deben ser ordenadas en el plan de gestión portuaria, consiguientemente,

NO SE INFORMAN.

No obstante el embarcadero **EMB-2**, será utilizado por los servicios de barqueo del campo CB-10, además de los servicios de los centros de inmersión y de alquiler de embarcaciones de recreo.



6.c.- Playa de Llafranc.

6.c.1.- Canal **CA-4**, privativo de la instalación **EN-4**, alquiler de embarcaciones menores a motor y artefactos a remo.

6.c.1.a.- Boya cabecera de Er.

Será **cónica amarilla** de **60 cm** de diámetro, posicionada en el punto P-Aux, situada en la intersección de la recta al 180° del punto P-36; con la recta definida por los puntos P-35 y M-7, y posicionada a 65 m de distancia de P-35.

6.c.1.b.- Lateral de Er.

Conformado por dos (2) boyas **esféricas amarillas** de **60 cm** de diámetro, situadas en la recta al 015° del punto P-Aux, y posicionadas a 20 y 40 m de distancia de la boya cabecera de Er, especificada en 6.c.1.a, arriba.

6.c.1.c.- Boya cabecera de Br.

Será **cónica amarilla** de **60 cm** de diámetro, situada en la recta definida por los puntos P-35 y M-7, y posicionada a 15 m de distancia de la boya cabecera de Er, especificada en 6.c.1.a, arriba; y en sentido E (este).

6.c.1.d.- Lateral de Br.

Conformado por cuatro (4) boyas **esféricas amarillas** de **40 cm** de diámetro, situadas en la recta paralela a la recta al 015° del punto P-Aux, y separada 15 m de distancia en sentido E; y posicionadas a 10, 20, 30 y 40 m de distancia de la boya cabecera de Br, especificada en 6.c.1.c, arriba.

6.c.1.e.- Régimen de uso.

El canal será utilizado privativamente por la escuela náutica EN-4, de kayaks y paddle surf, así como de la embarcación a motor de asistencia/salvamento a ella afecta.

6.c.2.- Zona **ZRB-6**, reservada a bañistas.

Esta zona tiene uno de sus límites en forma curva, lo que constituye una **excepción** al criterio general rectilíneo. La excepcionalidad de la forma está motivada por resultar necesaria para el acceso al interior del puerto deportivo.

6.c.2.a.- Límite lateral E.

Coincidirá con el lateral de Br del canal CA-4, especificado en 6.c.1.d, arriba.

6.c.2.b.- Balizamiento exterior.

6.c.2.b.1.- Tramo curvilíneo.

Conformado por cuatro (4) boyas **esféricas amarillas** de **60 cm** de diámetro, situadas en la curva que se inicia en la boya cabecera de Br del canal CA-4, especificada en 6.c.1.c, arriba; y finaliza en la boya de inflexión, definida en 6.c.2.b.2, abajo, teniendo un radio de 45 m de distancia con centro en el punto P-334; y posicionadas a 10, 30, 50 y 70 m de distancia de la boya cabecera de Br, especificada en 6.c.1.c, arriba.

6.c.2.b.2.- Boya de inflexión.

Será una boya **esférica amarilla** de **60 cm** de diámetro, posicionada en la intersección de la recta definida por los puntos P-34 y M-9; con la recta al 137° del punto P-37; y posicionada así a 45 m de distancia de P-34.

6.c.2.b.3.- Tramo rectilíneo.

Conformado por cuatro (4) boyas **esféricas amarillas** de **60 cm** de diámetro, situadas en la recta definida por los puntos P-34 y M-9; posicionadas a 65, 95, 145 y 195 m de distancia del punto P-34, quedando a 90 m de distancia del punto M-9, y a 15 m de distancia de la piedra más al S de les Negres de Garbí.

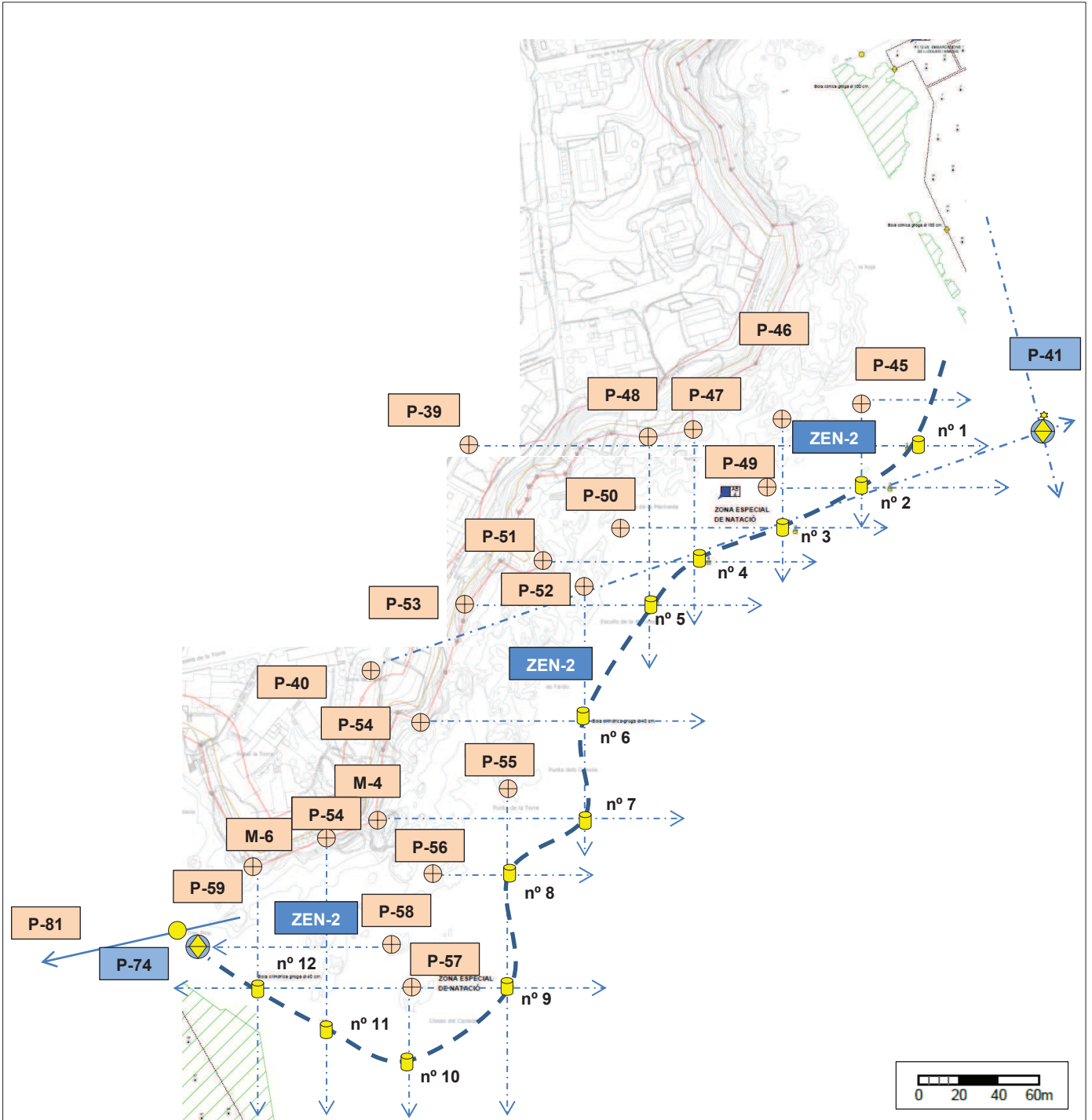


6.- **Costa de Llafranc al Canadell.** Costa de la Torre de Calella.

6.a.- Zona **ZEN-2**, especial de natación.

Para la propuesta de la temporada 2021 deberá aportar un solo plano que integre los planos reproducidos abajo y que permita su informe.

SUPERPOSICIÓN PROPUESTA AYUNTAMIENTO / INFORME SERVICIO SEGURIDAD MARÍTIMA





Referencias geográficas

P-39	N 4637	589	y E 515	852	P-54	N 4637	446	y E 515	814
P-40		472		784	P-55		424		858
P-41		592	516	125	P-56		367		825
P-45		616		053	P-57		308		804
P-46		604		004	P-58		330		799
P-47		599	515	959	P-59		343		716
P-48		596		932	M- 4		395		787
P-49		567		989	M- 5		386		761
P-50		545		916	M- 6		371		724
P-51		529		876	M- 8		435		696
P-52		520		897	P-74		330		696
P-53		508		834	P-81		331		487

6.a.1.- Inicio/ Final

Se iniciará en la boya esférica amarilla de 60 cm de diámetro del balizamiento exterior de la zona ZRB-6, reservada a bañistas, situada en el extremo SW (suroeste) de la recta definida por los puntos P-34 y M-9; y posicionada a 90 m de M-9, especificada en 6.c.2.b.3, arriba.

6.a.2.- Balizamiento exterior.

Conformado por doce (12) boyas **cilíndricas amarillas** de **40 cm** de diámetro, en las posiciones siguientes:

nº 1	N 4637	589	y E 516	083	nº 7	N 4637	395	y E 515	897
nº 2		567		053	nº 8		367		858
nº 3		545		004	nº 9		308		858
nº 4		529	515	959	nº 10		268		804
nº 5		508		932	nº 11		288		761
nº 6		446		897	nº 12		308		724

6.a.3.- Final/ inicio.

Finalizará en la boya esférica amarilla de 60 cm de diámetro del balizamiento exterior de la zona ZRB-7, reservada a bañistas del Canadell, situada en la recta definida por los puntos P-81 y P-59; y posicionada a 25 m de P-59, especificada en 7.a.1.a, abajo.

6.a.4.- Restricciones a la navegación.

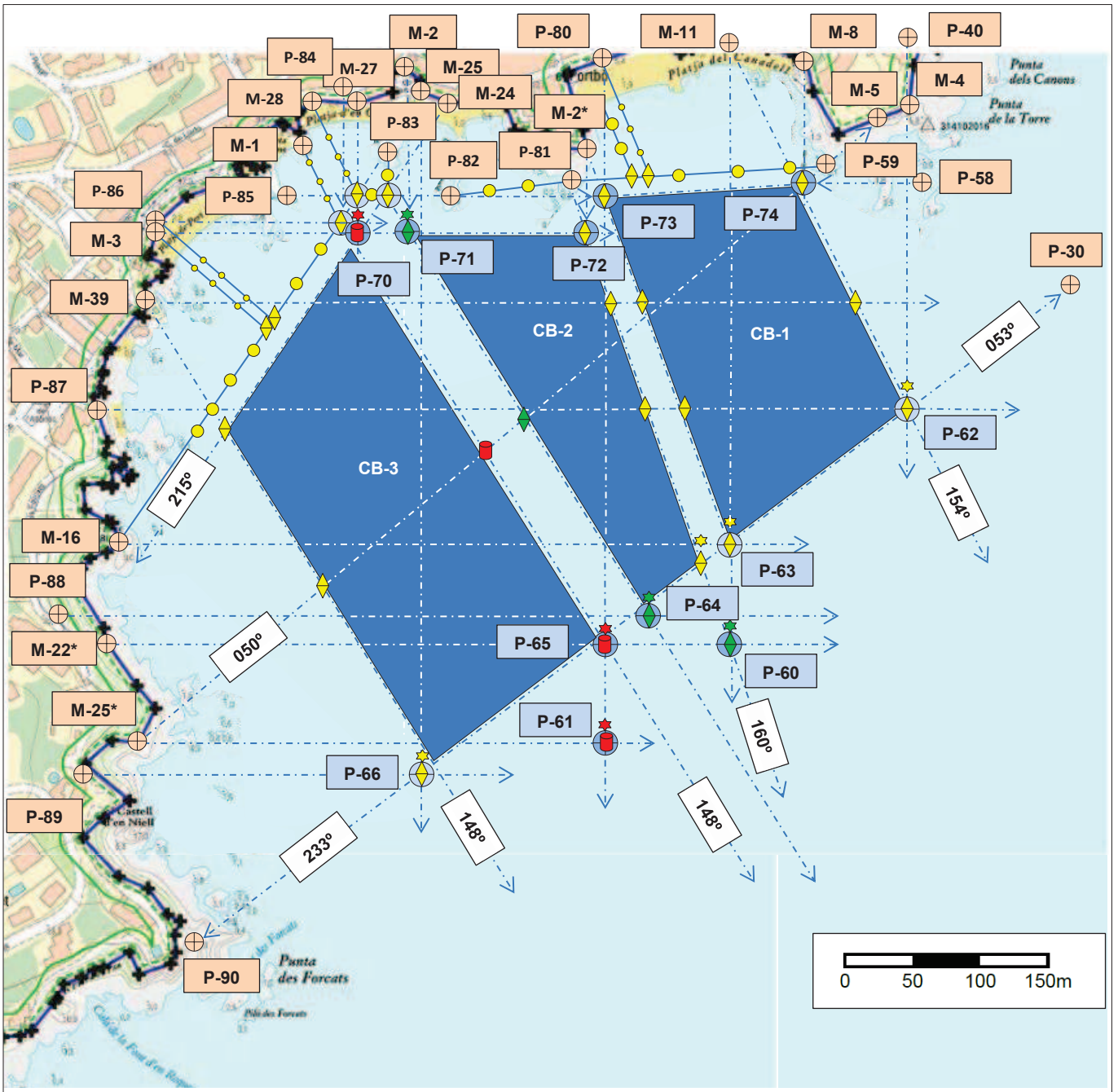
De conformidad con el Reglamento General de Costas, las embarcaciones o artefactos podrán navegar en el interior del canal con las restricciones previstas en el artículo 72.2. Los nadadores señalarán su posición.



7.- **Badia de Calella.**

7.previa.- **Disposición General.**

INFORME SERVICIO SEGURIDAD MARÍTIMA





Referencias geográficas

P-30	N 4637	797	y E 516	703	P-90	N 4636	639	y E 515	171
P-40	4637	472		515	784	P-85	4637	318	239
P-58		330			799	P-86		299	110
P-60		922			632	P-87	4636	125	069
P-61	4636	835			523	P-88	4636	948	022
P-62		125			785	P-89		808	060
P-63		011			632	M- 1	4637	343	217
P-64		948			558	M- 2		430	341
P-65	4636	922			523	M-2*		360	502
P-66		808			355	M- 3		285	122
P-70		285			300	M- 4		395	785
P-71		285			341	M- 8		435	696
P-72		285			502	M-11	4637	011	090
P-73		317			523	M-16	4637	011	515 090
P-74		330			696	M-22		922	080
P-80	4637	452	515		523	M-24		399	382
P-81		322			492	M-25	4637	411	515 355
P-82		317			382	M-25*	4636	835	107
P-83		354			326	M-27		400	300
P-84		412			281	M-28		402	261
-		-			-	M-39		224	114

7.a- Campos CB-1, CB-2 y CB-3, de amarre a boyas de fondeo.

Las embarcaciones amarradas a las boyas de los campos no sobrepasarán, en ningún caso, la línea definida por los puntos P-30 y P-40.

7.a.1.- Canal, **sin codificar**, de acceso a las playas Port-Bo y d'en Calau.

7.a.1.a.- Lateral de Er.

7.a.1.a.1.- Boya de Aproximación.

Será **cónica verde iluminada** de **125 cm** de diámetro, posicionada en el punto P-60, en la intersección de la recta al 090° del punto M-22*; con la recta al 180° del punto M-11.

7.a.1.a.2.- Boya cabecera.

Será **cónica verde iluminada** de **100 cm** de diámetro, posicionada en el punto P-64, en la intersección de la recta al 090° del punto P-88; con la recta al 148° del punto P-71.

7.a.1.a.3.- Boya Intermedia.

Será **cónica verde iluminada** de **80 cm** de diámetro, posicionada en la intersección de la recta definida por los puntos M-25* y M-5; con la recta al 148° del punto P-71.

7.a.1.a.4.- Boya final.

Será **cónica verde** de **100 cm** de diámetro, posicionada en el punto P-71; en la intersección de la recta al 090° del punto M-35; con la recta al 180° del punto M-2.

7.a.1.b.- Lateral de Br.

7.a.1.b.1.- Boya de Aproximación.

Será **cilíndrica roja iluminada** de **125 cm** de diámetro, posicionada en el punto P-61, en la intersección de la recta al 090° del punto M-25*; con la recta al 180° del punto P-80.

7.a.1.b.2.- Boya cabecera.



Será **cilíndrica roja iluminada** de **100 cm** de diámetro, posicionada en el punto P-65, en la intersección de la recta al 090° del punto M-22*; con la recta al 180° del punto P-80.

7.a.1.b.3.- Boya Intermedia.

Será **cilíndrica roja** de **80 cm** de diámetro, posicionada en la intersección de la recta definida por los puntos M-25* y M-5; con la recta al 148° del punto M-1.

7.a.1.b.4.- Boya final.

Será **cilíndrica roja iluminada** de **100 cm** de diámetro, posicionada en la intersección de la recta al 090° del punto M-3; con la recta al 180° del punto M-27.

7.a.2.- Campo **CB-1**, de amarre a boyas de fondeo.

7.a.2.a.- Balizamiento perimetral, límite SSE (sur-sudeste).

Conformado por dos (2) boyas **cónicas amarillas iluminadas** de **100 cm** de diámetro, posicionadas en los puntos P-62 y P-63.

7.a.2.b.- Balizamiento perimetral, límite NNE (norte-nordeste).

Conformado por dos (2) boyas **cónicas amarillas** de **100 cm** de diámetro, posicionadas una en el punto P-74 y otra intermedia posicionada en la intersección de la recta al 154° del punto M-11; con la recta al 090° del punto M-39.

7.a.2.c.- Balizamiento perimetral, límite N (norte).

Conformado por dos (2) boyas **cónicas amarillas** de **100 cm** de diámetro, posicionadas en los puntos P-73 y P-74.

7.a.2.c.- Balizamiento perimetral, límite SSW (sur-sudoeste).

Conformado por dos (2) boyas **cónicas amarillas** de **100 cm** de diámetro, posicionadas en fila intersección de la recta al 160° del punto M-2*; una, con la recta al 090° del punto P-87; y la otra, con la recta al 090° del punto M-39.

7.a.2.d.- Régimen de uso.

Las embarcaciones amarradas al campo utilizarán los servicios de barqueo afectos al canal CA-1 y a su plataforma PF-1.

7.a.3.- Campo **CB-2**, de amarre a boyas de fondeo.

7.a.3.a.- Balizamiento perimetral, límite SSE (sur-sudeste).

Conformado por:

- Una (1) boya **cónicas verde iluminada** de **100 cm** de diámetro, posicionada en el punto P-64, boya cabecera de Er del canal de aproximación, especificada en 7.a.1.a.2, arriba.

- Una (1) boya **cónica amarilla iluminada** de **100 cm** de diámetro, posicionadas en la intersección de la recta definida por los puntos P-90 y P-30; con la recta al 160° del punto P-81.

7.a.3.b.- Balizamiento perimetral, límite NNE (norte-nordeste).

Conformado por dos (2) boyas intermedias **cónicas amarillas** de **100 cm** de diámetro, posicionadas en:

- Una (1) posicionada en la intersección de la recta al 160° del punto P-81; con la recta al 090° del punto M-39.

- Una (1) posicionada en la intersección de la recta al 160° del punto P-81; con la recta al 090° del punto P-87.

7.a.3.c.- Balizamiento perimetral, límite N (norte).

Conformado por dos (2) boyas **cónicas**:



- Una **amarilla** de **100 cm** de diámetro, posicionada en el punto P-72.
- Una **verde** de **100 cm** de diámetro, posicionada en el punto P-71.

7.a.3.d.- Balizamiento perimetral, límite SSW (sur-sudoeste).

Conformado por la boya **cónica verde** de **100 cm** de diámetro intermedia del lateral de Er del canal de aproximación, especificada en 7.a.1.a.3, arriba

7.a.3.e.- Régimen de uso.

Las embarcaciones amarradas al campo utilizarán los servicios de barqueo afectos al canal CA-2.

7.a.4.- Campo **CB-3**, de amarre a boyas de fondeo.

7.a.4.a.- Balizamiento perimetral, límite SSE (sur-sudeste).

Conformado por:

- Una (1) boya **cilíndrica roja iluminada** de **100 cm** de diámetro, posicionada en el punto P-65, boya cabecera de Br del canal de aproximación, especificada en 7.a.1.b.2, arriba.
- Una (1) boya **cónica amarilla iluminada** de **100 cm** de diámetro, posicionada en la intersección de la recta definida por los puntos P-90 y P-30; con la recta al 090° del punto P-89; con la recta al 180° del punto M-25.

7.a.4.b.- Balizamiento perimetral, límite NNE (norte-nordeste).

Constituido por la boya intermedia **cilíndrica roja** de **100 cm** de diámetro del lateral de Br del canal de aproximación, especificada en 7.a.1.b.3, arriba.

7.a.4.c.- Balizamiento perimetral, límite NNW (norte-noroeste).

Conformado por dos boyas :

- Una **cónica amarilla** de **100 cm** de diámetro, posicionada en la intersección de la recta al 148° del punto M-39, con la recta al 215° del punto M-24.
- Una **cilíndrica roja** de **100 cm** de diámetro, posicionada en el punto P-70.

7.a.4.d.- Balizamiento perimetral, límite SSW (sur-sudoeste).

Conformado por una (1) boya **cónica amarilla** de **100 cm** de diámetro posicionada en la intersección de la recta al 148° del punto M-39; con la recta definida por los puntos M-25* y M-5.

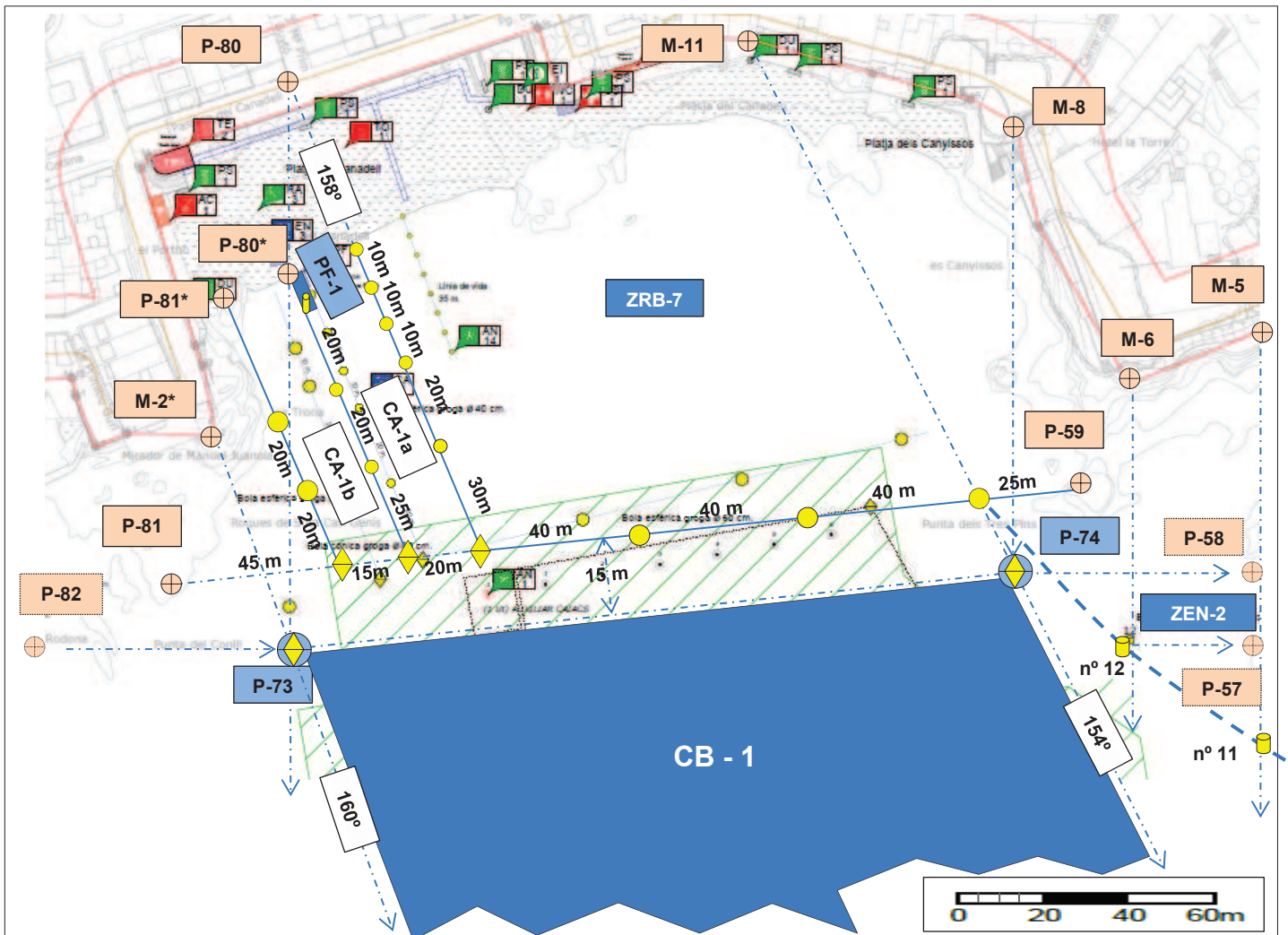
7.a.4.e.- Régimen de uso.

Las embarcaciones amarradas al campo utilizarán los servicios de barqueo afectos al canal CA-2.



7.b.- Platja del Canadell.

SUPERPOSICI3N PROPUESTA AYUNTAMIENTO / INFORME SERVICIO SEGURIDAD MARÍTIMA



Referencias geográficas

P- 58	N 4637	330	y E 515	799	M- 5	N 4637	385	y E 515	760
P- 59		343		716	M- 6		371		724
P- 80		450		519	M- 8		435		696
P- 80*		402		519	M-11		455		632
P- 81*		390		506	P-73		317		523
P- 81		322		492	P-74		330		696
M- 2*		360		502	nº12		308		724
P- 82		317		382	nº11		288		761

7.b.1.- Nulo.

7.b.2.- Zona, **ZRB-7**, reservada al baño y instalaci3n **AN-14**, l3nea de vida.

7.b.2.a.- Balizamiento exterior.

Conformado por tres (3) boyas **esféricas amarillas** de **60 cm** de diámetro, situadas en la recta definida por los puntos P-81 y P-59; y posicionadas a 25, 65 y 105 m de distancia del punto P-59.



7.b.2.b.- Límite lateral W (oeste).

Coincidirá con el lateral de Er (estribor) del canal CA-1a, especificado en 7.b.3.b, abajo.

7.b.2.c.- Instalación **AN-14**, línea de vida.

La determinación de las características, ubicación y uso de las instalaciones en el interior de la ZRB, son responsabilidad del Ayuntamiento.

7.b.3.- Canal **CA-1a**, privativo de los servicios de barqueo del campo CB-1, de amarre a boyas de fondeo; alquiler de embarcaciones a motor; y embarcadero **PF-1**, semi flotante.

7.b.3.a.- Boya cabecera de Er.

Será una boya **cónica amarilla** de **80 cm** de diámetro, posicionada en la intersección de la recta determinada por los puntos P-81 y P-59; con la recta al 158° del punto P-80.

7.b.3.b.- Lateral de Er.

Conformado por cinco (5) boyas **esféricas amarillas** de **40 cm** de diámetro, situadas en la recta al 158° del punto P-80; y posicionadas a 30, 50, 60, 70 y 80 m de distancia de la boya cabecera de Er, especificada en 7.b.3.a, arriba.

7.b.3.c.- Boya cabecera de Br (babor).

Será una boya **cónica amarilla** de **80 cm** de diámetro, posicionada en la intersección de la recta determinada por los puntos P-81 y P-59; con la recta al 158° del punto P-80*.

7.b.3.d.- Lateral de Br (babor).

Conformado por dos (2) boyas **esféricas amarillas** de **60 cm** de diámetro, situadas en la recta al 158° del punto P-80*; y posicionadas a 25 y 45 m de distancia de la boya cabecera de Br, especificada en 7.b.3.c, arriba; y un (1) espeque **cilíndrico amarillo** de **40 cm** de diámetro y **100 cm** de altura, en el extremo más exterior de la plataforma PF-1.

7.b.3.e.- Régimen de uso.

El canal será privativo de los dos servicios mencionados en el encabezamiento del epígrafe, no pudiendo desarrollarse simultáneamente. El servicio de barqueo tendrá prioridad al de alquiler de embarcaciones.

7.b.4.- Canal **CA-1b**, privativo de **EN-3**, escuela y alquiler de kayaks y paddle surf.

7.b.4.a.- Boya cabecera de Er.

Coincidirá con la boya cabecera de Br del canal CA-1a, especificada en 7.b.3.a, arriba.

7.b.4.b.- Lateral de Er.

Coincidirá con el lateral de Br del canal CA-1a, especificado en 7.b.3.b, arriba.

7.b.4.c.- Boya cabecera de Br (babor).

Será una boya **cónica amarilla** de **80 cm** de diámetro, posicionada en la intersección de la recta determinada por los puntos P-81 y P-59; con la recta al 158° del punto P-81*.

7.b.4.d.- Lateral de Br (babor).

Conformado por dos (2) boyas **esféricas amarillas** de **60 cm** de diámetro, situadas en la recta al 158° del punto P-81*; y posicionadas a 20 y 40 m de distancia de la boya cabecera de Br, especificada en 7.b.4.c, arriba.

7.b.4.e.- Régimen de uso.

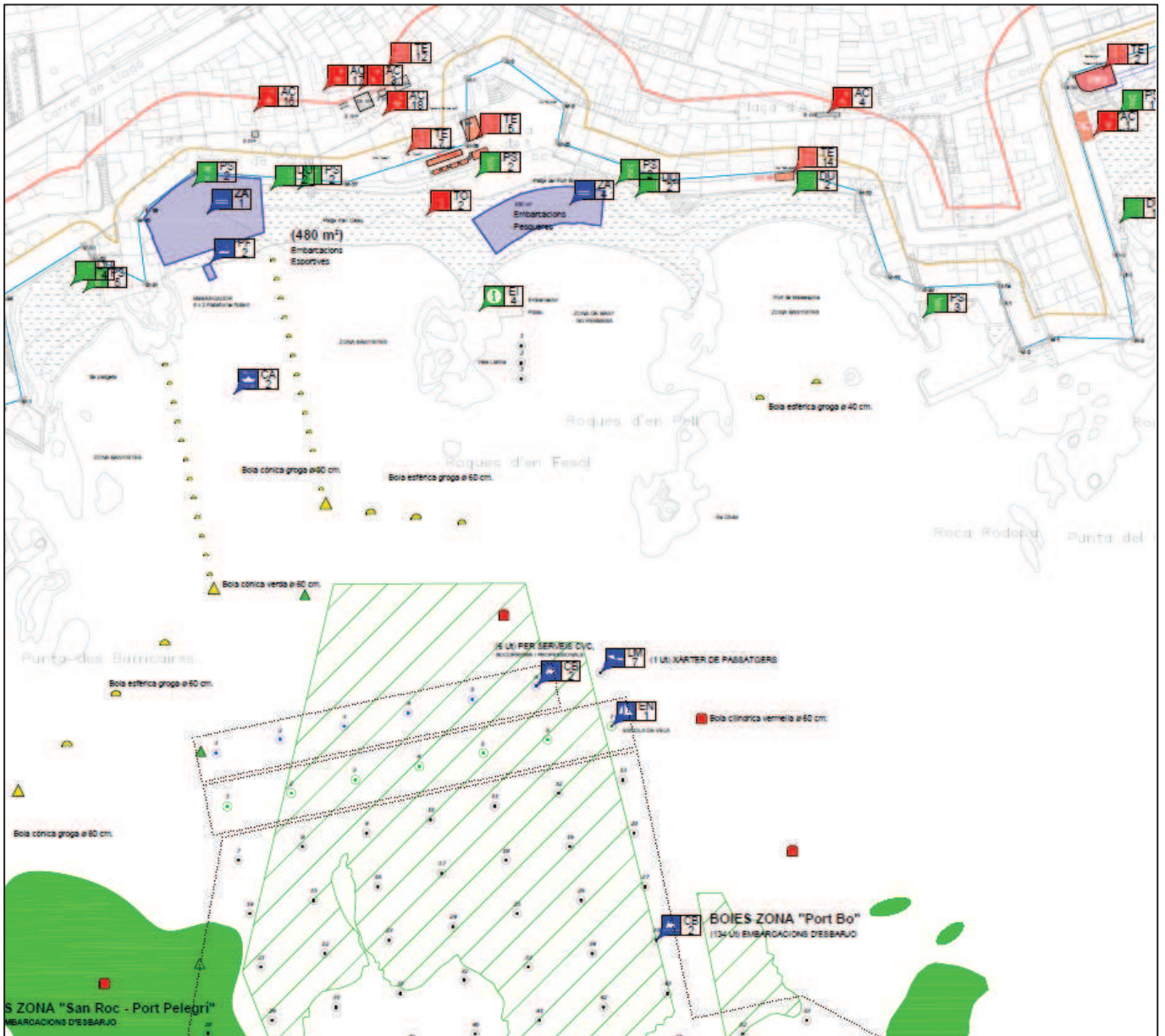
Las instalaciones de escuela-alquiler de kayaks/ paddle surf deberá contar con una embarcación para las funciones de asistencia y salvamento.

El Ayuntamiento designará un Agente para velar por la debida policía del lugar.



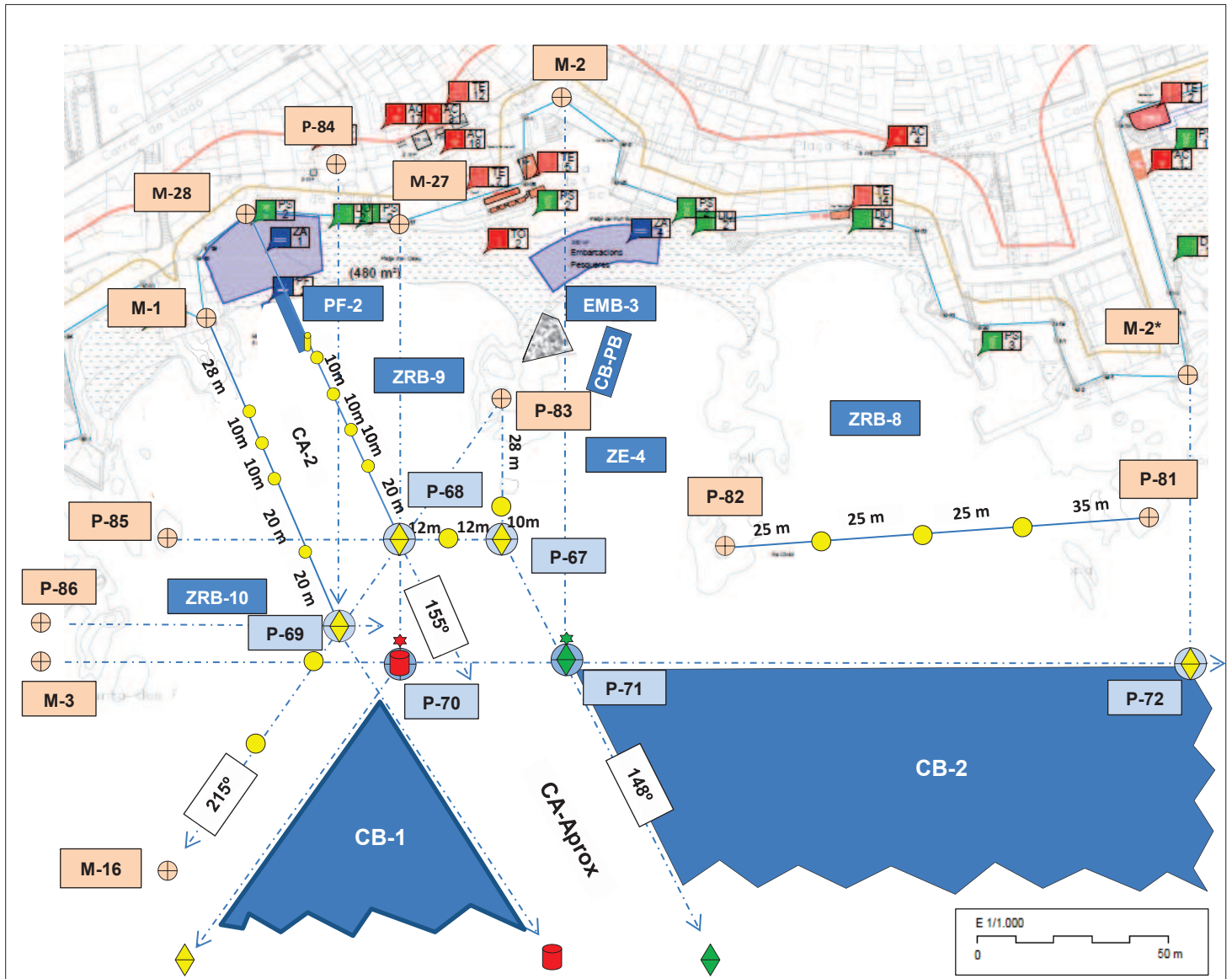
7.c.- Platja d'en Calau, Port Bo y Malaspina.

PROPUESTA AYUNTAMIENTO





INFORME SERVICIO SEGURIDAD MARÍTIMA



Referencias geográficas

P-67	N 4637	318	y E 515	326	P-70	N 4637	285	y E 515	300
P-68		318		300	P-71		285		341
P-69		299		281	P-72		285		502
P-81		322		492	M-1		343		217
P-82		317		382	M-2		430		341
P-83		354		326	M-2*		360		502
P-84		412		281	M-3		285		122
P-85		318		239	M-27		400		300
P-86		299		110	M-28		402		261



7.c.1.- Zona **ZRB-8**, reservada a bañistas.

7.c.1.a.- Balizamiento exterior.

Conformado por tres (3) boyas **esféricas amarillas** de **60 cm** de diámetro, situadas en la recta definida por los puntos P-81 y P-82; y posicionadas a 25, 50 y 75 m de distancia de P-82.

7.c.2.- Zona **ZE-4**, especial de navegación y fondeo; boyas CB-PB, de amarre de fondeo; embarcadero **EMB-3**, de servicios no especificados; y zona **ZA-4**, de embarcaciones menores.

Esta zona no se constituye ni como un canal de acceso ni como una zona reservada a bañistas. El acceso de embarcaciones será libre.

El Ayuntamiento designará un Agente para la debida policía del lugar.

7.c.3.- Zona **ZRB-9**, reservada a bañistas.

7.c.3.a.- Balizamiento exterior.

7.c.3.a.1.- Lateral E (este).

Conformado por una única boya **esférica amarilla** de **60 cm** de diámetro, situada en la recta al 090° del punto P-83; y posicionada a 28 m de distancia de P-83 y a 10 m del punto P-67.

7.c.3.a.2.- Boya de inflexión.

Será una boya **cónica amarilla** de **80 cm** de diámetro, posicionada en P-67, en la intersección de la recta al 090° del punto P-85; con la recta al 180° del punto P-83.

7.c.3.a.3.- Boya exterior.

Será una única boya **esférica amarilla** de **60 cm** de diámetro, situada en la recta al 090° del punto P-85, posicionada a 12 m de distancia de la boya de inflexión, especificada en 7.c.3.a.2, arriba.

7.c.3.b.- Límite lateral.

Coincidirá con el lateral de Er del canal CA-2, especificado en 7.c.4, abajo.

7.c.4.- Canal **CA-2**, privativo de la zona **ZA-1** de varada de pequeñas embarcaciones; privativo del servicio de barqueo del campo **CB-1**; embarcadero **PF-2**, semiflotante.

7.c.4.a.- Boya cabecera de Er.

Será una (1) boya **cónica amarilla** de **80 cm** de diámetro, posicionada en P-68, en la intersección de la recta al 090° del punto P-85; con la recta al 180° del punto M-27.

7.c.4.b.- Lateral de Er.

Conformado por cuatro (4) boyas **esféricas amarillas** de **40 cm** de diámetro, situadas en la recta al 155° del punto M-28; y posicionadas a 20, 30 40 y 50 m de distancia de la boya cabecera de Er, especificada en 7.c.4.a, arriba.

Adicionalmente, se colocará un espeque **cilíndrico amarillo** de **40 cm** de diámetro y **100 cm** de altura, en el extremo más exterior de la plataforma PF-2.

7.c.4.c.- Boya cabecera de Br.

Será una (1) boya **cónica amarilla** de **80 cm** de diámetro, posicionada en P-69, en la intersección de la recta al 090° del punto P-86; con la recta al 180° del punto P-84.

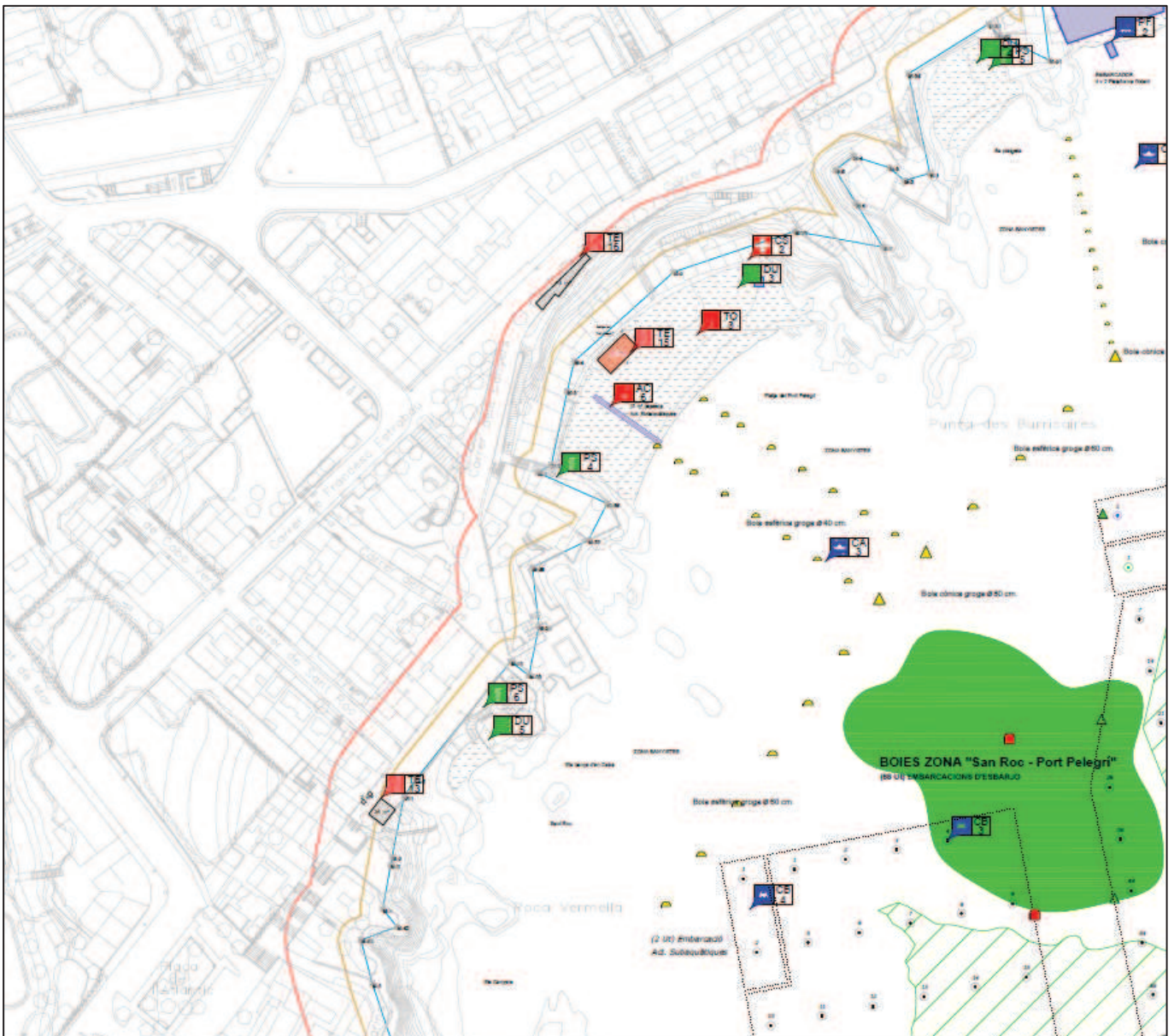
7.c.4.d.- Lateral de Br.

Conformado por cuatro (4) boyas **esféricas amarillas** de **40 cm** de diámetro, situadas en la recta al 155° del punto M-1; y posicionadas a 20, 40, 50 y 60m de distancia de la boya cabecera de Br, especificada en 7.c.4.c, arriba.



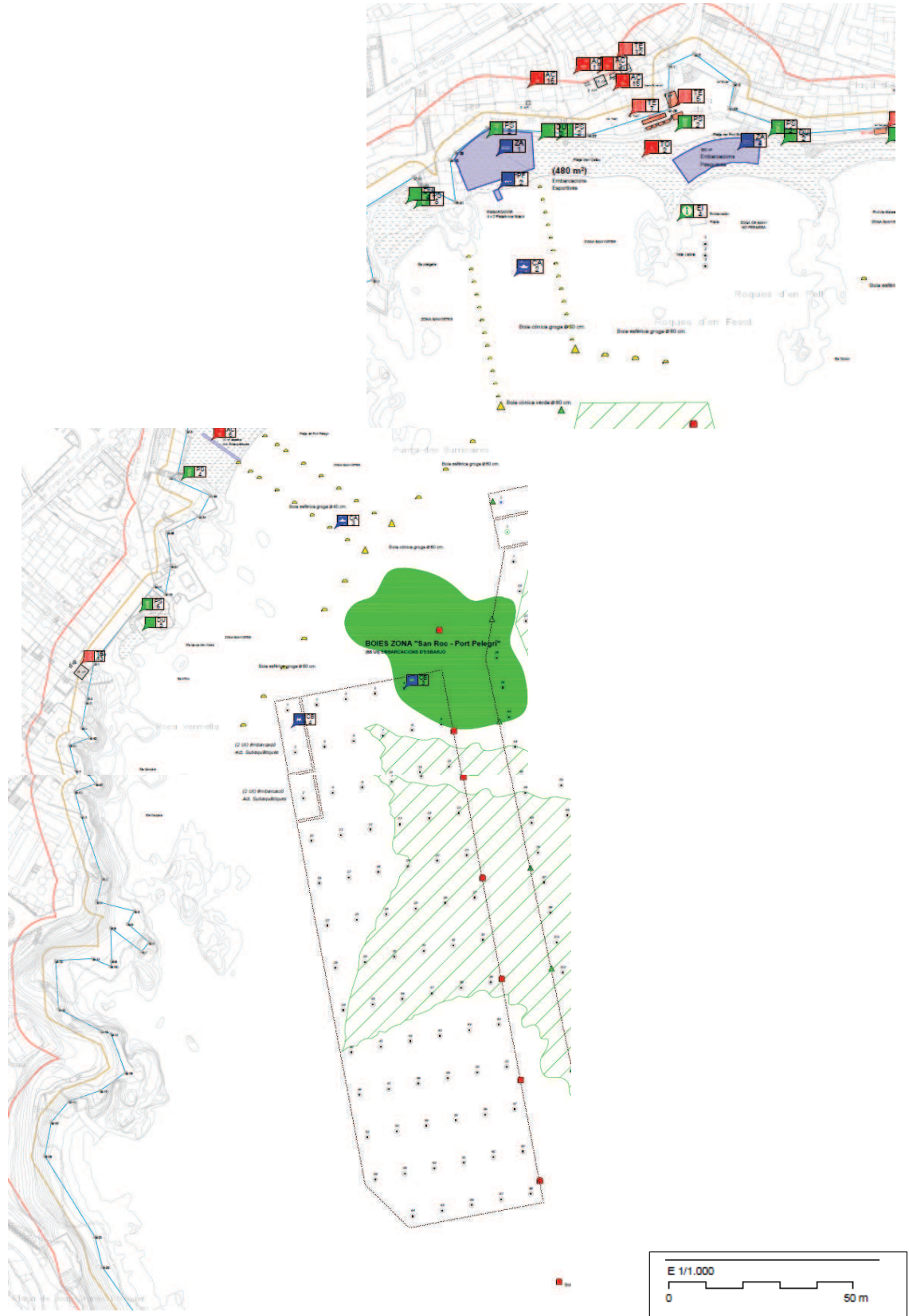
7.d.- **Sector del Pelegrí.** Playas d'en Cosme, de Port Pelegrí y de Sant Roc.

PROPUESTA AYUNTAMIENTO



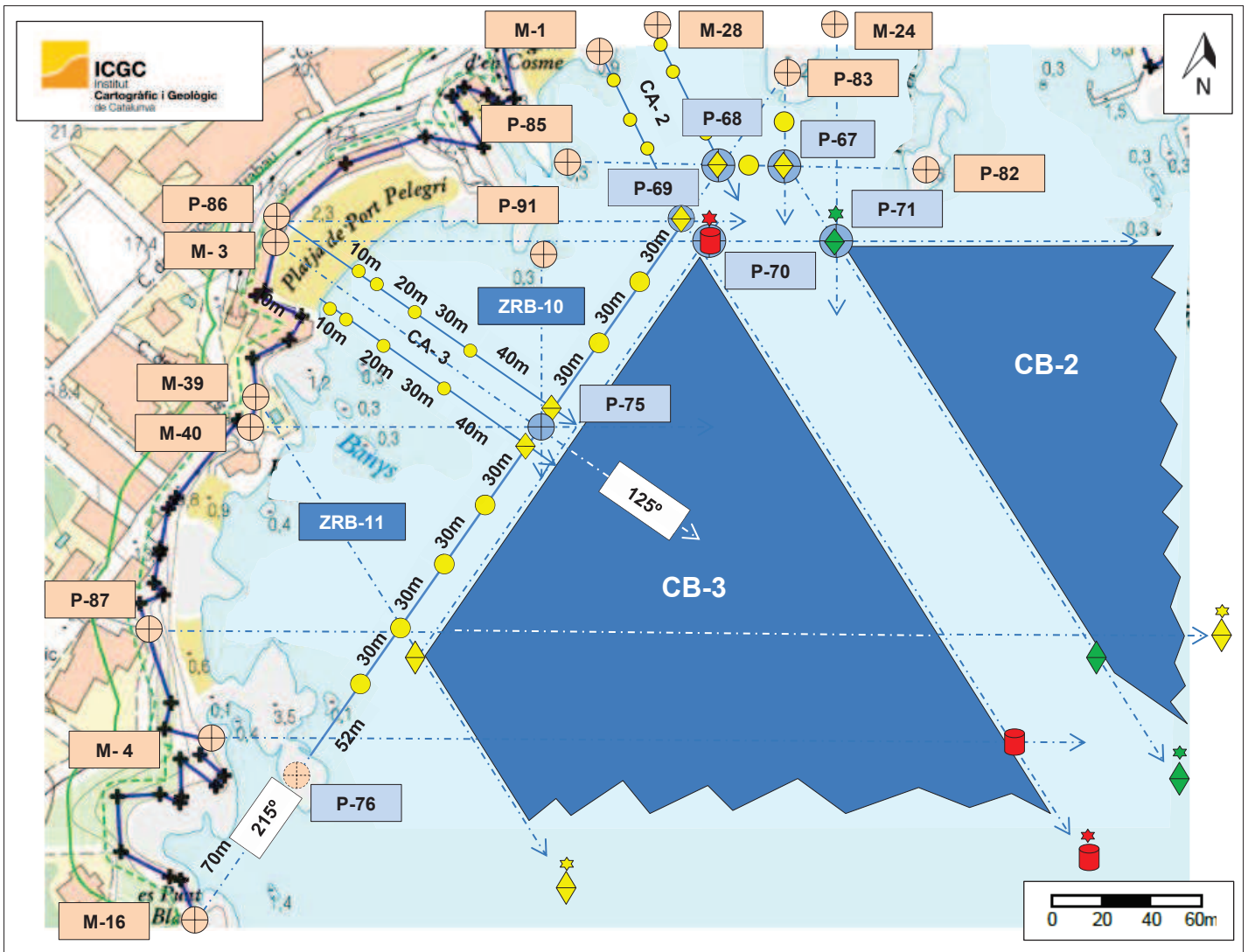


PROPUESTA AYUNTAMIENTO (campos boyas)





INFORME SERVICIO SEGURIDAD MARÍTIMA



Referencias geográficas

P-83	N 4637	354	y E 515	326	M-1	N 4637	343	y E 515	217
P-68		318		300	M-3		285		122
P-69		299		281	M-4		395		785
P-70		285		300	M-16		011		090
P-71		285		341	M-39		223		114
P-75		209		230	M-40		209		112
P-76		066		129	P-86		299		110
P-83		354		326	P-87		125		069
P-91		280		230					

7.d.1.- Zona **ZRB-10**, reservada a bañistas.

7.d.1.a.- Límite NE (nordeste).

Coincidirá con el lateral de Br del canal CA-2, especificado en 7.c.4.d, arriba.

7.d.1.b.- Balizamiento exterior.

Conformado por dos (2) boyas **esféricas amarillas** de **60 cm** de diámetro, situadas en la recta definida por los puntos P-83 y M-16, y posicionadas a 30 y 60 m de distancia de la boya cabecera de Br del canal CA-2, especificado en 7.c.4.c, arriba.



7.d.1.c.- Límite SW (sudoeste).

Coincidirá con el lateral de Er del canal CA-3, especificado en 7.d.2.b, abajo.

7.d.2.- Canal **CA-3**, privativo de un centro de buceo.

7.d.2.a.- Boya cabecera de Er.

Será una boya **cónica amarilla** de **80 cm** de diámetro, situada en la recta definida por los puntos P-83 y M-16, y posicionada a 90 m de distancia de la boya cabecera de Br del canal CA-2, especificada en 7.c.4.c., arriba; y a 10 m de distancia del punto P-75, en sentido NE.

7.d.2.b.- Lateral de Er.

Conformado por cuatro (4) boyas **esféricas amarillas** de **40 cm** de diámetro, situadas en la recta al 125 del punto P-86, y posicionadas a 40, 70, 90 y 100 m de distancia de la boya cabecera de Er, especificada en 7.d.2.a, arriba.

7.d.2.c.- Boya cabecera de Br.

Será una boya **cónica amarilla** de **80 cm** de diámetro, situada en la recta definida por los puntos P-83 y M-16, y posicionada a 20 m de distancia en sentido SW de la boya cabecera de Er, especificada en 7.d.2.a, arriba; y a 10 m de distancia del punto P-75, en sentido SW.

7.d.2.d.- Lateral de Br.

Conformado por cuatro (4) boyas **esféricas amarillas** de **40 cm** de diámetro, situadas en la recta paralela a la recta al 125 del punto P-86, y separada 20 m de distancia en sentido SW; y posicionadas a 40, 70, 90 y 100 m de distancia de la boya cabecera de Br, especificada en 7.d.2.c, arriba.

7.d.2.e.- Régimen de uso.

El canal será de uso privativo del centro de inmersión, no pudiendo entrar en el canal con la embarcación auxiliar remolcada, ni podrá realizar actividades subacuáticas en el canal ni en las zonas reservadas a bañistas colaterales.

7.d.3.- Zona **ZRB-11**, reservada a bañistas.

7.d.3.a.- Límite NE (nordeste).

Coincidirá con el lateral de Br del canal CA-3, especificado en 7.d.2.b, arriba.

7.d.1.b.- Balizamiento exterior.

Conformado por cuatro (4) boyas **esféricas amarillas** de **60 cm** de diámetro, situadas en la recta definida por los puntos P-83 y M-16, y posicionadas a 30, 60, 90 y 120 m de distancia de la boya cabecera de Br del canal CA-3, especificada en 7.d.2.c, arriba.

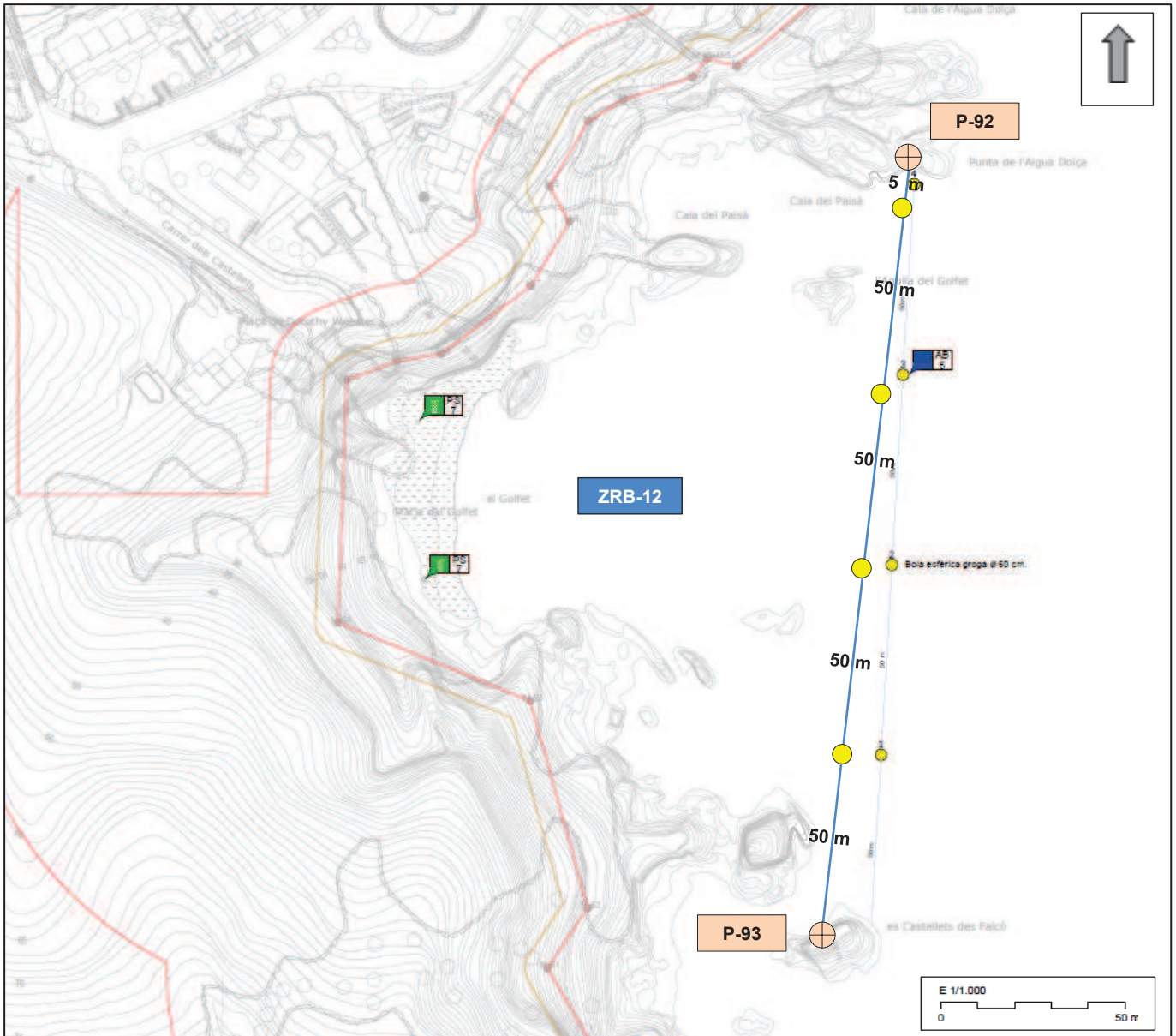


8.- Costa de Garbí.

8.a.- Cala del Golfet.

8.a.1.- Zona **ZRB-12**, reservada a bañistas.

SUPERPOSICIÓN PROPUESTA AYUNTAMIENTO E INFORME SEGURIDAD MARÍTIMA



Referencias geográficas

P-92 N 4636 438 y E 514 903

P-93 N 4636 231 y E 514 880

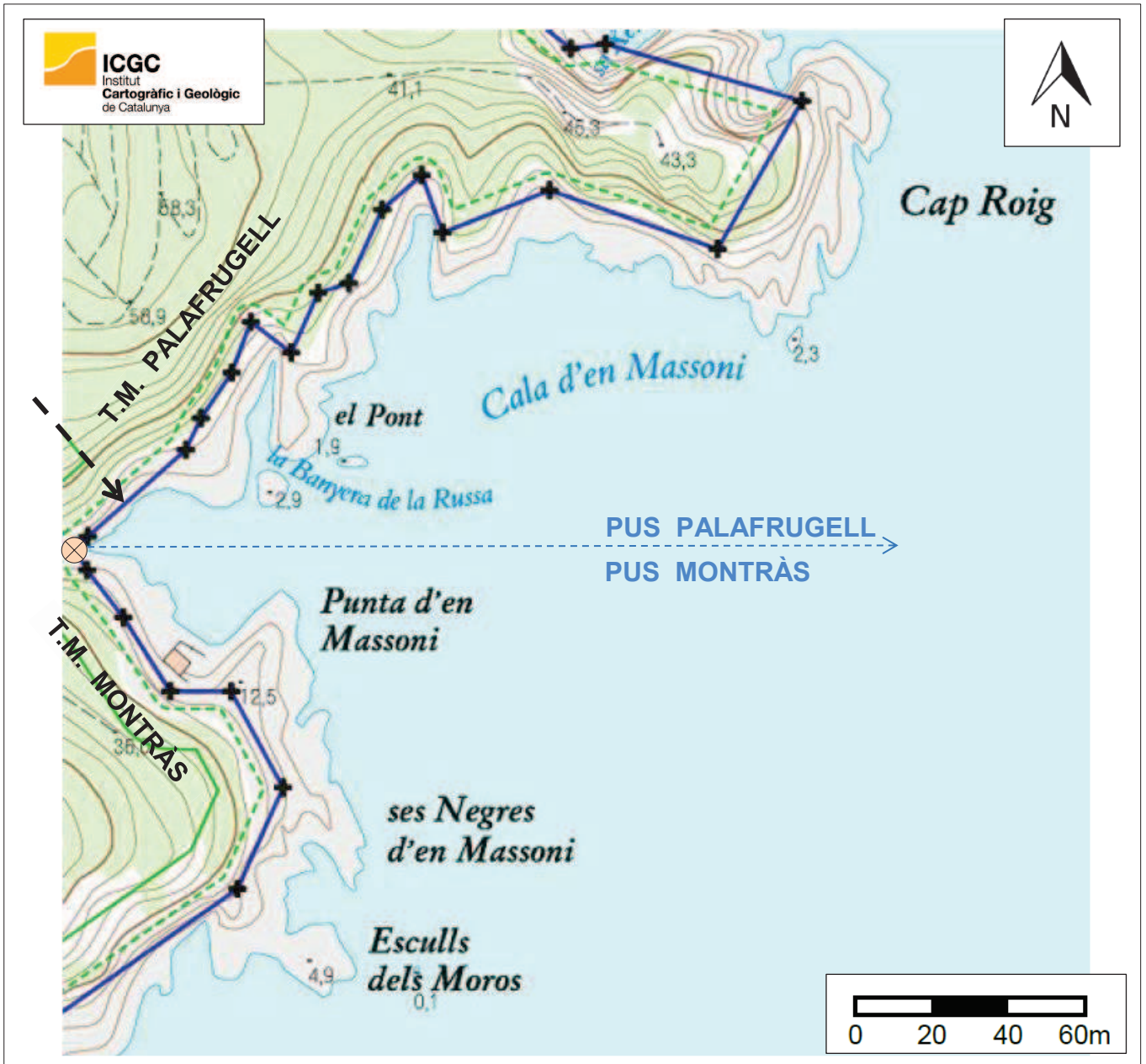
8.a.1.a.- Balizamiento exterior.

Conformado por cuatro (4) boyas **esféricas amarillas** de **60 cm** de diámetro, situadas en la recta definida por los puntos P-92 y P-93, y posicionadas a 50, 100, 150 y 200 m de distancia del punto P-93.



8.b.- Cala d'en Massoni.

INFORME SERVICIO SEGURIDAD MARÍTIMA



El Ayuntamiento no propone ningún tipo de ordenación. No se informa.

Palamós, a 18 junio 2020.



Generalitat de Catalunya
Departament d'Agricultura,
Ramaderia, Pesca i Alimentació
**Direcció General de Pesca
i Afers Marítims**

PROTOCOL DE BONES PRÀCTIQUES EN EL FONDEIG I L'ANCORATGE AL LITORAL CATALÀ

(RESUM)



Grup de Treball d'Hàbitats d'Interès Pesquer
Comissió d'Investigació i Sostenibilitat del Consell de Pesca
Direcció General de Pesca i Afers Marítims

Juliol de 2016

Introducció

Des d'un punt de vista biològic, tots els ecosistemes aquàtics, així com l'estat dels seus hàbitats, estan relacionats amb els recursos marins vius. Per tant, des d'una perspectiva científica, ja sigui de forma directa com indirecta, tots ells es considerarien d'interès per a l'activitat pesquera.

Entre tots aquests hàbitats, alguns es caracteritzen per acollir major quantitat d'organismes que en ells troben protecció i recer. Aquests hàbitats esdevenen llocs privilegiats per alimentar i acollir algunes, o totes, les fases vitals de moltes espècies d'interès pesquer. Per aquest motiu, aquests hàbitats estan protegits per la legislació pesquera i ambiental internacional, estatal i catalana i, normativament, són considerats d'interès pesquer.

D'acord amb la legislació vigent, els principals hàbitats d'interès pesquer presents al Mar Mediterrani estan formats per les comunitats de fanerògames marines, els hàbitats de coral·ligen i els fons de maërl o grapissar.

Pel que fa als herbassars marins, la seva importància no es limita a les diferents espècies de fanerògames marines que l'integren (*Posidonia oceànica*, *Cymodocea*

nodosa, *Zostera noltei* i *Zostera marina*), sinó que les praderies constitueixen per sí mateixes importants i complexos ecosistemes, amb un ampli ventall de funcions ecològiques.

Així, aquests hàbitats generen importants beneficis ecosistèmics com permetre el desenvolupament de moltes espècies objecte de la pesca comercial i/o recreativa, l'esmorçament de la dinàmica marina i l'estabilització litoral o la mitigació del canvi climàtic. En aquest sentit, la seva degradació inevitablement tindrà efectes econòmics importants i més o menys directes per a la societat.

La seva distribució litoral ha exposat aquest habitat a multitud de pressions lligades a les activitats humanes. Aquest fet, junt amb el seu lent creixement, fa que el seu estat i capacitat de recuperació actualment estiguin molt limitades.

La conscienciació i formació de tots els sectors de la societat envers la importància d'aquest habitat i la necessitat de preservació i protecció de les fanerògames marines i el medi marí en general, és un element essencial per a la minimització dels impactes negatius de la seva degradació.

Amb l'objectiu de reduir els impactes negatius de la degradació de les fanerògames marines, aquest document sintetitza com minimitzar els efectes negatius sobre aquest hàbitat lligat al desenvolupament no respectuós amb el medi marí de la nàutica d'esbarjo o les males praxis en la instal·lació de boies al litoral.

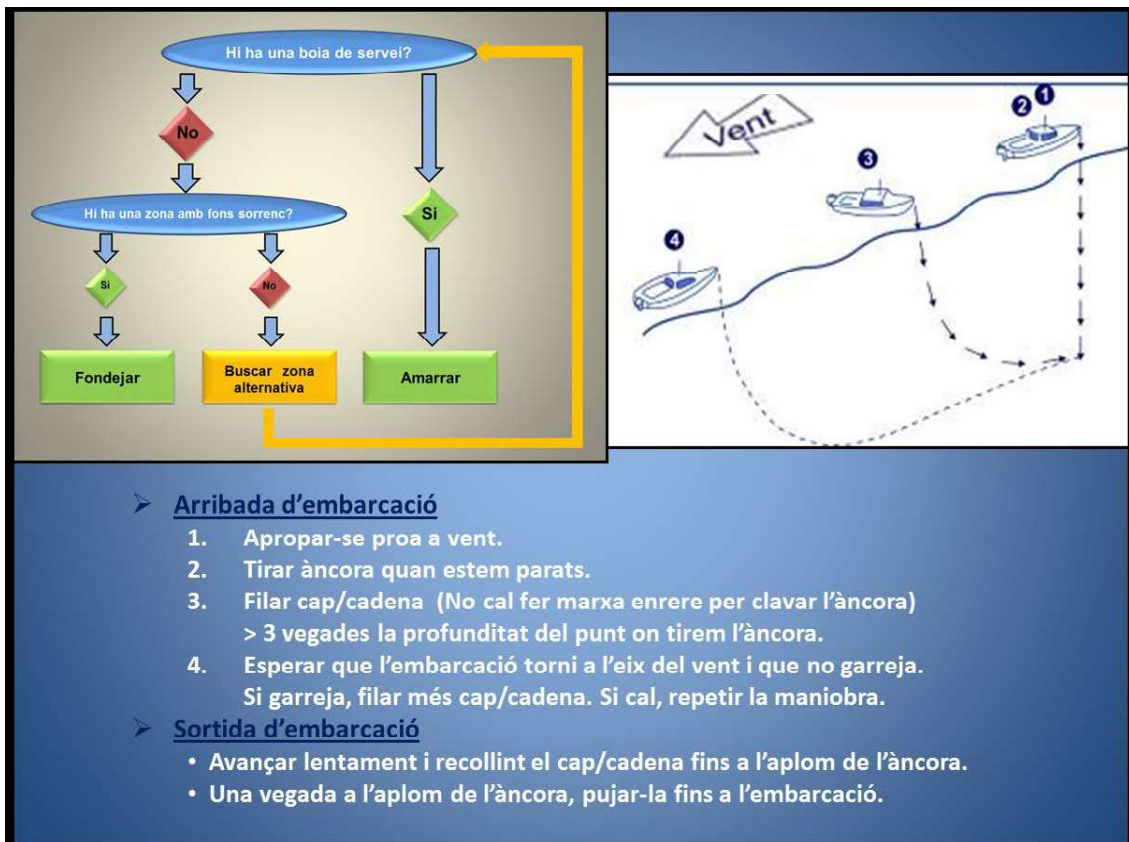
Bones pràctiques en l'ancoratge d'embarcacions

Per a l'aturada d'embarcacions durant la navegació en zones litorals, la millor opció és amarrar en boies de fondeig habilitades per aquesta finalitat. A més, en tot moment, cal respectar les zones i limitacions establertes pels serveis de temporada autoritzats i la normativa sectorial en les zones protegides.

En cas de no tenir opció, cal tenir present que **l'ancoratge sobre la sorra és el més segur** i, a més, no destrueix els hàbitats que hi pugui haver. Per contra, l'ancoratge sobre praderies de fanerògames marines, no tan sols pot ser menys eficaç sinó que

destrueix els organismes que conformen aquesta important comunitat.

Per tant, en cas de no poder accedir a una boia de fondeig o quan aquesta és inexistent, abans de llençar l'àncora s'ha de procurar buscar un fons sorrenc, o una clariana suficientment lluny de la praderia de fanerògames marines per evitar afectar-la, i seguir determinats consells. D'aquesta forma es millorarà la nostra seguretat i es contribuirà a conservar les praderies submarines.



Bones pràctiques en la instal·lació de sistemes de fondeig

Tot i que la instal·lació de boies, pugi semblar que elimini totalment els efectes de l'ancoratge incorrecte d'embarcacions, la mala planificació i/o la mala praxi en la instal·lació i/o retirada dels sistemes d'ancoratge, també poden tenir efectes negatius significatius sobre els ecosistemes bentònics com les fanerògames marines.

Per això, prèviament a la seva corresponent autorització, cal garantir

sempre la bona planificació de la instal·lació de boies. Aquesta planificació ha de tenir en compte diferents aspectes com la seguretat marítima i el bon funcionament dels fondejos, però també aspectes ambientals, especialment la distribució d'hàbitats submarins. En aquest sentit, l'elaboració de cartografies bionòmiques del fons marí és de molta ajuda.

Planificació de la instal·lació

A l'hora d'escollir el lloc on instal·lar una boia, ja sigui destinada al fondeig o a la delimitació d'espais, **la millor opció és un fons sorrenc**, fora de l'espai ocupat per les fanerògames marines, o altres hàbitats d'interès, i les seves zones pròximes. Cal tenir present que, d'acord amb la legislació actual, la barbada d'una praderia ha de tenir el mateix tracte que la praderia.

Cal considerar com a zona de possible afectació d'una boia, la distància al sistema d'ancoratge igual a l'alçada de la columna d'aigua en aquell mateix punt. Per tant, en general els morts s'hauran de situar sempre a una distància de l'hàbitat bentònic protegit igual o superior a la de l'alçada de la columna d'aigua en aquell punt. En qualsevol cas, aquesta distància sempre ha de ser superior a 5 metres a partir del marge de la praderia existent.

Cas de que no hi hagi altra solució tècnicament possible, els camps de boies es podrien instal·lar **sobre praderies de fanerògames marines o altres hàbitats d'interès**. En aquests casos, de manera taxativa cal complir dues condicions:

- a) **Sempre s'utilitzaran sistemes de baix impacte o ecològic homologat**, o amb estudis que avalin la seva innocuïtat per les comunitats bentòniques.

Malgrat en puguin existir d'altres, els tres sistemes d'ancoratge més utilitzats internacionalment sobre fons tous són: el sistema *Manta-Ray*, el sistema en espiral i el sistema helicoidal. En el cas de substrats durs, la utilització de sistemes de baix impacte reduirà els impactes negatius sobre altres hàbitats d'interès pesquer com el coral·ligen.


A més d'escollir el sistema d'ancoratge adequat, en funció de les embarcacions que s'han d'amarrar, la tipologia de substrat i les característiques del medi, cal tenir present altres característiques del sistema de fondeig que poden fer augmentar la seva resistència i minimitzar el contacte de les cadenes i caps sobre el bentos.

Per a informació més detallada, vegeu l'annex del document complet del *Protocol de bones pràctiques en el fondeig i l'ancoratge al litoral català*.

- b) La planificació s'han de basar en el coneixement existent o obtingut *ad hoc* sobre la distribució dels hàbitats marins (per exemple les cartografies bionòmiques).

Amb independència del sistema d'ancoratge utilitzat, el sistema de fondeig ha de tenir un element de subjecció de la boia superficial, una boia intermèdia que n'elimini el

contacte amb el fons en tot moment i una boia superficial degudament senyalitzada d'acord amb les prescripcions de la Capitania marítima corresponent.



Instal·lació i retirada dels elements

La instal·lació i retirada de sistema de fondeig s'ha de realitzar de forma compatible amb la conservació dels habitats marins. Així mateix, la verificació visual submarina dels elements de la instal·lació garantirà la no afectació dels habitats bentònics de la zona i l'enregistrament de la seva localització exacte (per exemple GPS) facilitarà la seva reutilització futura, reduint costos i acumulació de residus sobre el fons marí litoral.

- Morts de fondeig: Només es poden utilitzar sobre fons sorrencs i en cap cas es podran arrossegar durant la seva instal·lació o retirada. A final de temporada, s'hauran de retirar de forma controlada o deixar-los instal·lats amb la corresponent senyalització. En cap cas es poden agrupar i/o deixar-los submergits durant la temporada d'hivern.
- Sistemes de fondeig de baix impacte: Una vegada instal·lats correctament i d'acord amb les prescripcions tècniques, cal garantir el correcte funcionament de tot el sistema (ancoratge i fondeig) i la nul·la afectació als habitats bentònics pròxims.

L'empresa adjudicatària de la instal·lació i/o explotació de les boies, ha de tenir un llibre de seguiment i control on enregistrarà documentalment, en paper o en format

digital, els treballs d'instal·lació i manteniment periòdic dels elements instal·lats. Aquest llibre estarà a disposició en tot moment de les autoritats competents que ho sol·licitin i, si escau, de qualsevol usuari de la instal·lació que ho sol·liciti.

En el cas dels camps de boies, el **llibre de seguiment i control del camp de boies** constarà, entre d'altres, les dades següents:

- Una numeració correlativa per a cadascuna de les boies de superfície segons el sistema que s'indiqui a l'autorització i que serà igual per a tot el litoral català.
- Les coordenades de posicionament GPS del mort o sistema d'ancoratge de baix impacte.
- Els treballs d'instal·lació de les boies i dels morts en el camp de fondeig (dates d'instal·lació, metodologia emprada, personal que hi ha participat, etc.)
- Per a cadascun dels morts s'indicarà el tipus de substrat sobre el que s'ha instal·lat (sorra, roca, praderia, etc.) i els elements del sistema de fondeig que l'integren.
- Data i tipus de treball de manteniment periòdic realitzat i la persona que fa la tasca amb el vistiplau del responsable del camp de fondeig.
- Els treballs de retirada de les boies i dels morts en el camp de fondeig.